

# JORNADA DE DIFUSIÓN DE RESULTADOS DEL PROYECTO "PLATAFORMA DE INFORMACIÓN TERRITORIAL Y SOPORTE TECNÓLOGICO SOBRE VÍAS VERDES DE ANDALUCÍA"



Sevilla, 10 de noviembre de 2015

"PLATAFORMA DE INFORMACIÓN TERRITORIAL Y SOPORTE TECNÓLOGICO  
SOBRE VÍAS VERDES DE ANDALUCÍA"

"Acciones de comunicación a la ciudadanía y accesibilidad"

Arantxa Hernández Colorado  
Jefa de Estudios y Comunicación  
Gerencia de Vías Verdes y Medio Ambiente  
Fundación de los Ferrocarriles Españoles



Agencia de Obra Pública de la Junta de Andalucía  
CONSEJERÍA DE FOMENTO Y VIVIENDA



Dos memorias divulgativas del proyecto en [www.viasverdesandalucia.es](http://www.viasverdesandalucia.es) y en la web de la Consejería de Fomento y Vivienda.

Memoria inicial y Memoria Final donde se puede consultar el contenido del proyecto.



## Creación de una plataforma de información territorial y soporte tecnológico de vías verdes en Andalucía

Universidad de Sevilla / Fundación de los Ferrocarriles Españoles

© Agencia de Obra Pública de la Junta de Andalucía, Consejería de Fomento y Vivienda, Junta de Andalucía, 2013

**MEMORIA INICIAL DIVULGATIVA**



## Creación de una plataforma de información territorial y soporte tecnológico de vías verdes en Andalucía

Universidad de Sevilla / Fundación de los Ferrocarriles Españoles

© Agencia de Obra Pública de la Junta de Andalucía, Consejería de Fomento y Vivienda, Junta de Andalucía, 2013

**MEMORIA FINAL DIVULGATIVA**



Agencia de Obra Pública de la Junta de Andalucía  
CONSEJERÍA DE FOMENTO Y VIVIENDA



# ACCESO DE LA CIUDADANÍA A LA SOCIEDAD DEL CONOCIMIENTO

1. Jornadas para la divulgación de la Plataforma de Información Territorial de las Vías Verdes de Andalucía
2. Campañas de difusión ciudadana "Vías Verdes de Andalucía"
3. Creación y dinamización en las redes sociales de las Vías Verdes de Andalucía
4. Desarrollo de vídeo y folleto informativo de Vías Verdes de Andalucía
5. Otras acciones de comunicación: Prensa, radio, foros y Jornadas ...

## ACCESIBILIDAD

1. Accesibilidad en Vías Verdes de Andalucía: Investigación, Desarrollo e Implementación
2. Divulgación a la ciudadanía sobre Accesibilidad en Vías Verdes



# ACCESO DE LA CIUDADANÍA A LA SOCIEDAD DEL CONOCIMIENTO

**OBJETIVO:** Acercar a los ciudadanos a la Sociedad del Conocimiento con acciones muy concretas y focalizadas en dar a conocer **la Plataforma web de información territorial sobre las vías verdes de Andalucía** y su entorno, [www.viasverdesandalucia.es](http://www.viasverdesandalucia.es).

**RESULTADO:** Fortalecimiento de la imagen de marca “**Vías Verdes de Andalucía**” como infraestructuras de calidad y accesibles para todos los ciudadanos, promoviendo el interés por la movilidad sostenible y el turismo en bicicleta en esta Comunidad Autónoma.



# ACCESO DE LA CIUDADANÍA A LA SOCIEDAD DEL CONOCIMIENTO

Miércoles, 10 de septiembre de 2014

mapa web | aviso legal



Andalucía se mueve por las Vías Verdes

Andalucía se mueve con Europa



Inicio

Quiénes somos

Vías Verdes Andalucía

Itinerarios

Mapa de Andalucía

Folleto VV Andalucía

Vídeo VV Andalucía

Documentos

Jornadas Técnicas

Enlaces de interés

Noticias

Contacto

Esta Plataforma Web se desarrolla en el marco de la Convocatoria de Proyectos I+D+i 2012-2014 realizada por la Consejería de Fomento y Vivienda de la Junta de Andalucía, cofinanciada en un 80% con Fondos FEDER por la Unión Europea. El proyecto "Creación de una Plataforma de Información Territorial y Soporte Tecnológico de Vías Verdes en Andalucía" está desarrollado por la Universidad de Sevilla y la Fundación de los Ferrocarriles Españoles.

Con esta actuación se pretende promover el conocimiento y la utilización por parte de todos los ciudadanos de las Vías Verdes de Andalucía, así como apoyar la creación de otras nuevas y su integración en el Plan Andaluz de la Bicicleta, impulsando la movilidad no motorizada y mejorando la intermodalidad entre medios de transporte público y las Vías Verdes de Andalucía.



Las Vías Verdes son antiguos trazados ferroviarios en desuso, recuperados y reutilizados como itinerarios no motorizados para la práctica del ejercicio al aire libre y del turismo activo y sostenible. Al recorrer las vías verdes caminando, en bicicleta, en patines, o mediante cualquier otro medio no contaminante, estamos contribuyendo a la conservación del medio ambiente. Las Vías Verdes promueven así unos hábitos de vida más saludables en los ciudadanos, facilitando la movilidad sostenible, y favoreciendo la recuperación del patrimonio ferroviario y el desarrollo local.

De los 2.050 kilómetros operativos de Vías Verdes en España, en Andalucía se localizan 23 itinerarios, que suman una longitud total de más de 425 km, lo que supone en torno al 22% del conjunto español. Estas Vías Verdes son el resultado de las actuaciones desarrolladas por el



# Lanzamiento de la web el 26 de mayo 2014

Miércoles, 10 de septiembre de 2014

mapa web | aviso legal



Andalucía se mueve por las Vías Verdes

Vías Verdes de Andalucía / Itinerarios - V.V. de Lucainena de las Torres

**VÍA VERDE** V.V. de Lucainena de las Torres

- Inicio
- Quiénes somos
- Vías Verdes Andalucía
- Itinerarios
- Mapa de Andalucía
- Folleto VV Andalucía
- Vídeo VV Andalucía
- Documentos
- Jornadas Técnicas
- Enlaces de interés
- Noticias
- Contacto

Volver al índice

Descargar y/o imprimir el PDF (159,02 KB)

Versión imprimible

Entrar en el sitio

con la colaboración de:



Del antiguo tren minero entre Lucainena de las Torres y Agua Amarga heredamos uno de los itinerarios más auténticos por el interior almeriense. A la sombra de la sierra de Alhambilla y al compás de la rambla de Lucainena recomendamos las tierras del sol entre cortijadas, silencio, desierto, soledad, montañas y barrancos, atabando todo color y vegetación que sale al paso.

DEJAMOS TU OPINIÓN

Ficha técnica

**VÍA VERDE ACONDICIONADA**

A la sombra de la Sierra de Alhambilla por el antiguo ferrocarril minero entre Lucainena de las Torres y Agua Amarga.

**LOCALIZACIÓN**

Lucainena de las Torres-Fuente del Saltador en cambio Honda ALMERÍA

Municipios: Lucainena de las Torres

Longitud: 5 km.

Perfil de usuarios:

Nivel de accesibilidad: Apto en todo su recorrido

Tipo de firme: Mixto (Asfalto y zahorra compactada)

Medio Natural: Paraje Natural Sierra Alhambilla y Rambla de Lucainena. A 12 Km Karst en yesos de sorbas

Patrimonio cultural: Iglesia Parroquial del siglo XVIII, hornos mineros de calcinación; calles típicas de Lucainena de las Torres; premio de embellecimiento en el año 1998

Infraestructuras: Vía Verde, 1 Estación y 5 pasarelas

Equipamientos en infraestructura: 3 Áreas descanso, 1 mirador



Agencia de Obra Pública de la Junta de Andalucía  
CONSEJERÍA DE FOMENTO Y VIVIENDA



Unión Europea



Fondo Europeo de Desarrollo Regional

# 1. Jornadas para la divulgación de la Plataforma de Información Territorial de las Vías Verdes de Andalucía

**Tres Jornadas divulgativas** sobre Vías Verdes de Andalucía en diferentes zonas de Andalucía. Objetivo: Acercar la promoción de la Plataforma a las distintas áreas geográficas de la Comunidad Autónoma.

Estos eventos se han realizado en estrecha **colaboración con los promotores y gestores de las vías verdes** de los ámbitos en los que se han desarrollado estas jornadas, contando también con la **participación activa de los agentes locales, empresarios y representantes de otras administraciones** autonómicas y locales.

Participación: 200 asistentes y 26 ponentes



*2 roll up usadas en diversos eventos, incluidas ferias*



Agencia de Obra Pública de la Junta de Andalucía  
CONSEJERÍA DE FOMENTO Y VIVIENDA



Unión Europea



Fondo Europeo de Desarrollo Regional

# 1. Jornadas para la divulgación de la Plataforma de Información Territorial de las Vías Verdes de Andalucía

*I Jornada Divulgativa sobre Vías Verdes de Andalucía: El impacto del Cicloturismo y las Vías Verdes: 17 de junio 2014 – Sevilla*

*II Jornada Divulgativa sobre Vías Verdes de Andalucía: Producto turístico en torno a las Vías Verdes: 24 de octubre de 2014 – Jaén*

- En el marco de la Feria Tierra Adentro.
- Mostrador Vías verdes de Andalucía + workshop comercialización

*III Jornada divulgativa sobre Vías Verdes de Andalucía: Gestión, mantenimiento y promoción de Vías Verdes: 24 de junio – Serón (Almería)*

- Vista técnica a la Vía Verde
- Encuentro con empresarios turísticos de la zona



Agencia de Obra Pública de la Junta de Andalucía  
CONSEJERÍA DE FOMENTO Y VIVIENDA



Unión Europea



Fondo Europeo de Desarrollo Regional

***Jornada de Difusión de Resultados del Proyecto.  
10 de noviembre 2015 – Sevilla***



**JORNADA DE DIFUSIÓN DE RESULTADOS DEL PROYECTO  
"PLATAFORMA DE INFORMACIÓN TERRITORIAL Y SOPORTE  
TECNOLÓGICO SOBRE VÍAS VERDES DE ANDALUCÍA"**

**Martes 10 de noviembre de 2015  
Horario 16:30 — 19:30  
Salón de actos. Pabellón de México  
Universidad de Sevilla  
Paseo de las Delicias, s/n,  
esquina Avenida Eritaña**

Andalucía  
se mueve con Europa



[www.viasverdesandalucia.es](http://www.viasverdesandalucia.es)





# Disponibles y descargables en PDF las 26 ponencias en [www.viasverdesandalucia.es](http://www.viasverdesandalucia.es)



**Andalucía se mueve por las Vías Verdes** Andalucía se mueve con Europa

**Jornadas Técnicas**

### 1 Jornada Divulgativa sobre Vías Verdes de Andalucía: El impacto del Cicloturismo y las Vías Verdes

La Consejería de Fomento y Vivienda de la Junta de Andalucía, junto con la Fundación de los Ferrocarriles Españoles (FFE) y la Universidad de Sevilla, organizó la "1ª Jornada Divulgativa sobre Vías Verdes de Andalucía: El impacto del Cicloturismo y las Vías Verdes".

La jornada, a la que asistieron más de 100 personas, tuvo lugar el pasado martes 17 de junio en la ciudad de Sevilla, en el Antiguo Convento de Santa María de los Reyes. Esta jornada se ha realizado en el marco de un proyecto I+D+i de la convocatoria 2012-2014 lanzada por la Consejería de Fomento y Vivienda de Andalucía, cofinanciado por el Fondo Europeo de Desarrollo Regional. Este proyecto, Creación de una Plataforma de Información Territorial y Soporte Tecnológico de Vías Verdes en Andalucía está siendo desarrollado por la Universidad de Sevilla y la Fundación de los Ferrocarriles Españoles (FFE).

**Programa**

- El Plan Andaluz de la Bicicleta y Eurovelo, una apuesta decidida por el turismo en bicicleta**  
Luis Ramajo Rodríguez  
Consejería de Fomento y Vivienda, Agencia de la Obra Pública
- El cicloturismo en la planificación turística de Andalucía**  
Germán Ortega Palomo  
Consejería de Turismo y Comercio
- Estudio sobre el Impacto económico del cicloturismo en Europa**  
Carmen Aycart Luengo  
Gerente de Vías Verdes y Medio Ambiente, Fundación de los Ferrocarriles Españoles
- Las Vías Verdes avanzan en Europa**  
Mercedes Muñoz Zamora

## 2. Campañas de difusión ciudadana “Vías Verdes de Andalucía”

**Varias campañas de difusión** en diferentes canales de comunicación para difundir las nuevas herramientas tecnológicas generadas sobre las Vías Verdes de Andalucía en el marco de este proyecto.

Acciones dirigidas a **promocionar el uso de las TIC para conocer y disfrutar de las vías verdes**, vinculado a una imagen de infraestructuras cómodas, seguras, accesibles, sostenibles y no contaminantes.

Divulgación de estos contenidos a través de la web creada para el proyecto [www.viasverdesandalucia.es](http://www.viasverdesandalucia.es) , así como la página web oficial de las Vías Verdes españolas [www.viasverdes.com](http://www.viasverdes.com) (con más de 4 millones de páginas vistas/año), que se han hecho **eco de todas las novedades y noticias del proyecto**, junto con el boletín informativo mensual InfoVías Verdes, que cuenta con 25.550 suscriptores, de los cuales corresponden 1.700 a representantes de medios de comunicación.



## 2. Campañas de difusión ciudadana “Vías Verdes de Andalucía”

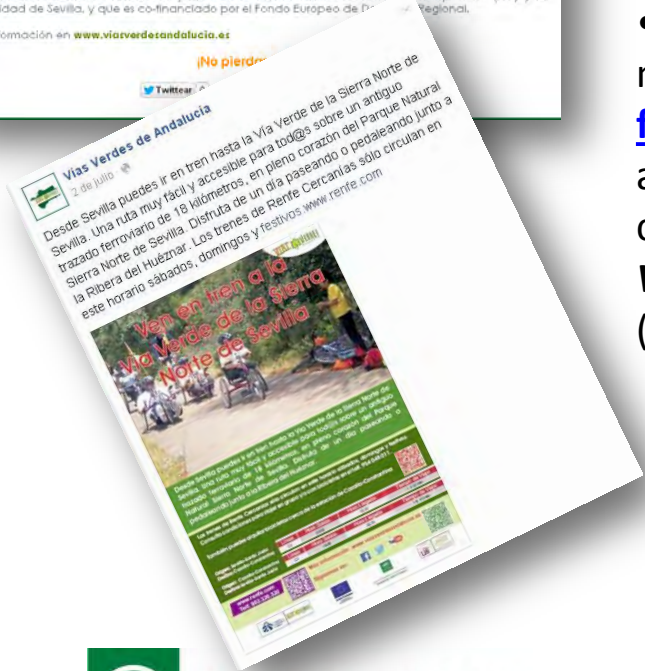


- Campaña “Ven en Tren a la Vía Verde Sierra Norte de Sevilla”

Campaña promocional del proyecto piloto sobre la intermodalidad TREN+VIA VERDE desarrollado en torno a la Vía Verde de la Sierra Norte de Sevilla. Enfatizando la imagen de las Vías verdes como infraestructuras seguras, accesibles, sostenibles y no contaminantes, directamente vinculadas al llamado *slow travel* y a *la movilidad no contaminante*.

- Campaña “Día de Andalucía en las redes sociales”: Con motivo del Día de Andalucía se desarrolló en la página de [facebook de Vías Verdes Andalucía](https://www.facebook.com/viasverdesandalucia) una campaña promocional, animando a los seguidores de esta red social a participar en mini-concursos. Se les proponía una **pregunta relacionada con las Vías Verdes andaluzas**, y el primer acertante recibía un premio (packs de DVDs de la serie de televisión Vive la Vía).

Como ejemplo, el primer post al respecto consiguió una repercusión de 4.672 personas alcanzadas.



## 2. Campañas de difusión ciudadana “Vías Verdes de Andalucía”



- Concurso de fotografía “Andalucía se mueve por las Vías Verdes” (febrero 2014 – Julio 2014)
- Participación de unos 60 participantes
- 150 imágenes.
- Selección de 50 fotografías.
- 5 premios con la colaboración de gestores y promotores de Vías verdes de Andalucía.

Detalles de la publicación

**Vías Verdes - Fundación de los Ferrocarriles Españoles**  
ha compartido la foto de Vías Verdes de Andalucía

¿Quieres uno? ¡siguenos en Vías Verdes de Andalucía! Regalamos uno cada día hasta el 29 de Febrero, Día de Andalucía. ¡Participa y sévete el DVD de "Vive la Vía"!



Vías Verdes de Andalucía  
Este es el DVD de Vías Verdes que vamos a regalar por el Día de Andalucía. Incluye 7 capítulos de la serie televisiva "Vive la Vía", entre ellos el de la Vía Verde de la Subbética (Córdoba) y Vía Verde de los Molinos del Agua (Huelva). ¿Quieres uno? ¡Ábrete!


4672 personas alcanzadas

Promocional publicación



## 2. Campañas de difusión ciudadana “Vías Verdes de Andalucía”

- Participación con un mostrador de **Vías Verdes de Andalucía** en la **FERIA TIERRA ADENTRO** (24 – 26 octubre 2014. Jaén), con la colaboración de Turismo Andaluz.
- Participación en el **"VI Encuentro Internacional de Comercialización de Turismo de Interior, Rural y Naturaleza de Andalucía"** para promover la comercialización de las Vías Verdes andaluzas (en la feria de Tierra Adentro).



## 2. Campañas de difusión ciudadana “Vías Verdes de Andalucía”

- Participación en la Feria **UNIBIKE 2014** (19- 21 septiembre. Madrid)
  - Divulgación y distribución de folletos en stand Vías Verdes Españolas
  - Presentación en la Jornada “Turismo en Bicicleta” – PAB.
- Participación en la Feria **UNIBIKE 2015** (18 – 20 septiembre. Madrid)
  - Divulgación y distribución de Folletos (2.000 ud) en Stand Vías Verdes
  - Imagen de vías verdes en el Stand de Turismo de Andalucía
  - Presentación de la oferta de turismo en Bici en la “Jornada Turismo en Bicicleta” (Turismo Andaluz)



**UNIBIKE** LA FERIA DE LA BICICLETA **ambe** LA ASOCIACIÓN ANDALUZA DE BICICLETAS

**El Plan Andaluz de la Bicicleta, una apuesta decidida por el turismo en bicicleta**

Fecha: viernes 19 de septiembre  
Hora: 16:30h a 16:45h  
Lugar: Escenario de conferencias del Pabellón 12 IFEMA –UNIBIKE–  
Organiza: AMBE

Dentro del programa de conferencias, coloquios y mesas redondas que se celebrarán durante el fin de semana de **UNIBIKE – LA FERIA DE LA BICICLETA – AMBE** tiene el gusto de invitarle a la ponencia

**“Plan Andaluz de la Bicicleta, una apuesta decidida por el turismo en bicicleta”**

En esta ponencia nos presentarán el Plan Andaluz de la Bicicleta 2014-2020, aprobado en enero de este año, con el objetivo de propiciar un mayor uso de este medio de transporte y aportar el marco estratégico que contribuya a la mejora de la movilidad urbana y metropolitana en la Comunidad Autónoma Andaluza. El plan aborda no solo la infraestructura viaria, sino también elementos complementarios como aparcamientos, la intermodalidad o medidas de concienciación ciudadana y de gestión.

En el ámbito autonómico prevé además ocho rutas para uso cicloturístico, con más de 3.000 km.



# 3. Creación y dinamización en las redes sociales de la Plataforma Vías Verdes de Andalucía

Creada el 11 de febrero de 2014. Alcance orgánico de **10.620 personas**

The screenshot shows the Facebook interface for the page 'Vías Verdes de Andalucía'. At the top, there is a search bar and navigation links for 'Inicio' and '21' notifications. The page header includes 'Vías Verdes de Andalucía', 'Biografía', and '2014'. A 'Crear publicación' button and a 'Panel de administración' link are visible. The main post, dated '8 de abril', contains the text: '¡Bienvenidos a la página de facebook de las Vías Verdes de Andalucía! A través de esta página os iremos informando de todas las noticias y novedades de estos itinerarios andaluces. (4 fotos)'. Below the text are four photos: a stone bridge over a valley, a rocky mountain landscape, a person on a bicycle on a path, and a group of people on a wooden boardwalk. The post has 21 likes, 1 comment, and 89 shares. A 'Promocionar publicación' button is at the bottom right of the post area. On the right sidebar, there is a 'Redente' section for '2014' and a 'Promocionar página' button. At the bottom right of the page, there is a 'Ve tu anuncio aquí' link.



# 3. Creación y dinamización en las redes sociales de la Plataforma Vías Verdes de Andalucía

Vías Verdes de Andalucía

Página Mensajes 5 Notificaciones 66 Estadísticas Herramientas de publicación Configuración Ayuda -

Promocionar

ESTA SEMANA

9 893  
Alcance de la publicación

373  
Interacción con la publicación

0  
Clics en el sitio web

Reciente:  
2015  
2014

2691 Me gusta +18 esta semana

Alcance de la publicación: 9902 esta semana

Ver noticias de páginas  
Ver publicaciones de otras páginas

Conecta con más personas que son importantes para tu empresa.

Promocionar página

INFORMACIÓN

Añadir dirección postal  
Ciudad, estado/provincia, código postal

Añadir número de teléfono

Añadir intervalo de precios

https://twitter.o... Promocionar sitio web

FOTOS

Vías Verdes de Andalucía

28 de octubre a las 16:24 · 🌐

Jornada de Presentación de Resultados del proyecto "Creación de una Plataforma de Información Territorial y Soporte Tecnológico de Vías Verdes en Andalucía". Martes 10 de Noviembre, Sevilla

La Consejería de Fomento y Vivienda de la Junta de Andalucía junto con la Vías Verdes - Fundación de los Ferrocarriles Españoles y la Universidad de Sevilla está organizando la Jornada final de presentación de resultados de este proyecto que se ha venido desarrollando entre 2013 y 2015

JORNADA DE DIFUSIÓN DE RESULTADOS DEL PROYECTO "PLATAFORMA DE INFORMACIÓN TERRITORIAL Y SOPORTE TECNOLÓGICO SOBRE VÍAS VERDES DE ANDALUCÍA"

Martes 10 de noviembre de 2015  
Horario 16:30 - 19:30  
Salón de actos, Pabellón de México  
Universidad de Sevilla  
Paseo de las Delicias, s/n,  
esquina Avenida Estrella

www.viasverdesandalucia.es

Jornada de Presentación de resultados del proyecto

A fecha actual: **2.697** seguidores en **Facebook**

<https://www.facebook.com/ViasVerdesdeAndalucia>

**Presentación de todas y cada una de las Vías Verdes a través de las Redes Sociales**



# 3. Creación y dinamización en las redes sociales de la Plataforma Vías Verdes de Andalucía

Inicio Notificaciones Mensajes

Buscar en Twitter

Andalucía se mueve con Europa

Agencia de Obra Pública de la Junta de Andalucía  
CONSEJERÍA DE FOMENTO Y VIVIENDA

Unión Europea

Vías Verdes

Andalucía se mueve por las Vías Verdes

TWEETS 105 SEGUIENDO 2117

VíasVerdes Andalucía @VVdeAndalucia · 2 jul.  
Ven en tren desde Sevilla a la VV Sierra Norte de Sevilla. Solo sábados-domingos-festivos renfe.com

Desde Sevilla puedes ir en tren hasta la Vía Verde de la Sierra Norte de Sevilla. Una ruta muy fácil y accesible para tod@s sobre un antiguo trazado ferroviario de 18 kilómetros, en pleno corazón del Parque Natural Sierra Norte de Sevilla. Disfruta de un día paseando o pedaleando junto a la Ribera del Huéznar.

Los trenes de Renfe Cercanías sólo circulan en este horario sábados, domingos y festivos. Consulta condiciones para viajar en grupo y/o con bicicletas en el tel. 954 048 011.

VíasVerdes Andalucía @VVdeAndalucia · 1 jul.  
"Balada de la bicicleta con alas". Rafael Alberti PLAN ANDALUZ DE LA BICICLETA https://youtu.be/vspsmAd5ujxc

VíasVerdes Andalucía @VVdeAndalucia · 24 jun.  
Foto de familia de los ponentes de la Jornada @VVdeAndalucia en Almería, que ya ha concluido con gran éxito.

A quién seguir · Actualizar · Ver todos

- Revista BIKES WORLD ... Seguir
- Andalucía Bike Race @A... Seguir
- Tu historia @tu\_historia Seguido por CIT de la Sub... Seguir

Ver más amigos

Tendencias · Cambiar

- #SPECTRE Promocionado por Jaguar España
- #VolvamosALaEsencia Coldplay
- #1000euros
- New York Times
- #RepartiendoFuturo
- British Airways
- #DNIBerlin
- Are You Ready
- #7DaysUntilMITAM
- #ValenciaGP

Más de 200 seguidores en **Twitter**

<https://twitter.com/VVdeAndalucia>



Agencia de Obra Pública de la Junta de Andalucía  
CONSEJERÍA DE FOMENTO Y VIVIENDA



Unión Europea



Fondo Europeo de Desarrollo Regional

## InfoVías Verdes

25.000 suscriptores, de los cuales:  
1.800 son medios de comunicación especializados

## Redes Sociales

- más de 27.000 seguidores en Facebook

- más de 3.400 seguidores en Twitter



Agencia de Obra Pública de la Junta de Andalucía  
CONSEJERÍA DE FOMENTO Y VIVIENDA

Boletín InfoVías verdes



## Boletín InfoVías verdes

Nº 145 - Marzo 2015

03/03/2015



### NOTICIAS VV Andalucía

#### III Jornada divulgativa Vías Verdes de Andalucía

La Consejería de Fomento y Vivienda de la Junta de Andalucía, junto con la Fundación de los Ferrocarriles Españoles (FFE) y la Universidad de Sevilla, está organizando la "III Jornada divulgativa sobre Vías Verdes de Andalucía: Gestión, mantenimiento y promoción de Vías Verdes".

La jornada tendrá lugar el próximo 24 de junio en la localidad de Serón (Almería), en plena Vía Verde del Almanzora.

Se trata de un encuentro del máximo interés para profesionales y entidades públicas vinculadas a estos temas. La jornada va dirigida a responsables políticos y técnicos autonómicos, diputaciones, ayuntamientos, gestores de vías verdes, empresarios y trabajadores del sector, expertos en turismo y desarrollo rural, medios de comunicación especializados en turismo activo y de interior.

**Nuevas actividades:**  
Un nuevo itinerario contará con la dependencia del paseo de...

- La participación será gratuita, siendo indispensable formalizar una inscripción previa, que debe ser enviada a [wandalucia@us.es](mailto:wandalucia@us.es).
- Descargar programa >>>
- Descargar ficha inscripción >>>

#### Se inicia el proyecto

La Diputación de Alhaurín el Grande y el pasado 9 de febrero, presidente de la Diputación, Fernando Fernández Coín, Fernando Fernández Coín, Fernando Fernández Coín, Carmen Ayca...

- Además, el día anterior a la jornada, el 23 de junio, están previstas tres actividades complementarias en la misma localidad de Serón, en las que podrán participar todos los inscritos en la Jornada que estén interesados:
- Encuentro de empresarios en torno a las Vías Verdes
- Visita técnica a la Vía Verde del Almanzora
- Observación Astronómica en la Vía Verde del Almanzora

Esta actividad se enmarca dentro del proyecto FED+I "Creación de una Plataforma de Información Territorial y de Soporte Tecnológico de las Vías Verdes en Andalucía" de la ciudad de Alhaurín el Grande, cofinanciado por el Fondo Europeo de Desarrollo Regional. El proyecto está desarrollado conjuntamente por la Universidad de Sevilla y la Fundación de los Ferrocarriles Españoles.

Más información en: [www.viasverdesandalucia.es](http://www.viasverdesandalucia.es)



# Comunicación a través de la Consejería de Turismo y Comercio de Andalucía y otros

- Difusión de las Vías Verdes andaluzas a través de otras redes sociales de turismo:

**Relación de post** (textos e imágenes) para promocionar turísticamente las Vías Verdes de Andalucía, con enlaces a la página web del proyecto [www.viasverdesandalucia.es](http://www.viasverdesandalucia.es)

Enviados a la **Consejería de Turismo y Comercio** de la Junta de Andalucía y su página de Facebook **“Vive Andalucía”**, con cerca de 69.500 seguidores, y en la de Twitter **“Vive Andaluca”** 62.600 seguidores.

Acción muy viral, con incidencia en el aumento de visitas a [www.viasverdesandalucia.com](http://www.viasverdesandalucia.com) y seguidores de sus redes sociales



## Comunicación a través de Turespaña, y otros

### • Difusión de las Vías Verdes andaluzas a través de otras redes sociales de turismo:

Relación de post (textos e imágenes) para promocionar turísticamente las Vías Verdes de Andalucía, con enlaces a la página web del proyecto [www.viasverdesandalucia.es](http://www.viasverdesandalucia.es) , enviadas a:

- Turespaña (1,5 millones de seguidores en Facebook), con 32 OETS (Consejerías Españolas de Turismo en el Exterior) con competencia para promocionar el turismo en el extranjero



- Prodetur (ente responsable turismo de la Diputación de Sevilla)

## 4. Desarrollo de vídeo y folleto informativo de Vías Verdes de Andalucía

Vídeo divulgativo y promocional “Andalucía se mueve por las Vías Verdes”

2'47 minutos. [Ver video>>](#)

Martes, 30 de junio de 2015 mapa web | aviso legal

Andalucía se mueve por las Vías Verdes

Inicio  
Quiénes somos  
Vías Verdes Andalucía  
Itinerarios  
Mapa de Andalucía  
Folleto VV Andalucía  
Video VV Andalucía  
Documentos  
Jornadas Técnicas  
Enlaces de interés  
Noticias  
Contacto

Video Vías Verdes Andalucía

"Andalucía se mueve por las Vías Verdes"

wandalucia@jas.es

YouTube ES

Agencia de Obra Pública de la Junta de Andalucía  
CONSEJERÍA DE FOMENTO Y VIVIENDA

Unión Europea  
Fondo Europeo de Desarrollo Regional

FUNDACIÓN DE LAS FERROCARRILES ESPAÑOLES

VIAS VERDES

Video Vías Verdes de Andalucía

vivelavia

Suscribirse 1.154

1.113

+ Añadir a Compartir Más

- En [www.viasverdesandalucia.es](http://www.viasverdesandalucia.es)
- Canal **Vive la Vía**. YouTube.
- Presentado en jornadas, Ferias, Eventos
- **100 copias en DVD**

**1.113 visualizaciones**



Agencia de Obra Pública de la Junta de Andalucía  
CONSEJERÍA DE FOMENTO Y VIVIENDA



Unión Europea

Fondo Europeo de Desarrollo Regional



# 4. Desarrollo de vídeo y folleto informativo de Vías Verdes de Andalucía

Folleto con información de 22 vías verdes. 450 km.

**VIAS VERDES GUÍA DE ANDALUCÍA**

Actualmente existen 22 vías verdes abiertas a los usuarios en Andalucía, de las que en Andalucía se han creado 14. Algunas, que tienen una longitud de entre 10 y 20 km, se encuentran en el sur de la región.

Las Vías Verdes son el resultado de las actuaciones desarrolladas por los sucesivos Ministerios de Medio Ambiente, la Junta de Andalucía y diferentes gobiernos autonómicos locales, en el marco del Programa Vías Verdes, que continúa siendo

El objetivo de la Fundación de las Ferrovías Andaluzas (www.ferroviasandaluzas.com). Además, se ofrecen servicios de alquiler de bicicletas en algunas Vías Verdes de las zonas de Sevilla, Córdoba y Málaga.

Las Vías Verdes son un espacio natural de recreo y ocio para todos los usuarios. Se recomienda utilizarlas para actividades como el ciclismo, el senderismo, el paseo a caballo, etc.

Las Vías Verdes son un espacio natural de recreo y ocio para todos los usuarios. Se recomienda utilizarlas para actividades como el ciclismo, el senderismo, el paseo a caballo, etc.

La selección de las Vías Verdes de Andalucía, se realiza dentro del programa Operación Andalucía Rural, impulsado por la Junta de Andalucía y el Sector Tecnológico de las Vías Verdes, en colaboración con el Ayuntamiento de Sevilla, a través del Proyecto Andalucía Rural, impulsado por la

Comunidad de Fomento y Vivienda de la Junta de Andalucía, cofinanciada en el 50% por el Fondo FEDER de la Unión Europea. El programa se ejecuta en el marco de la Fundación de las Ferrovías Andaluzas (www.ferroviasandaluzas.com), a través de la Gerencia de las Vías Verdes y Medio Ambiente, la Consejería de Fomento y Vivienda del Gobierno de Andalucía, y el Ayuntamiento de Sevilla.

Con este proyecto se pretende promover el desarrollo y la utilización de las Vías Verdes de Andalucía, impulsando la actividad turística y el turismo activo en sus ciudades, así como que se desarrollen las empresas locales, y se cree empleo a nivel local.

Edición 2014

LEYENDA  
 ● Vías Verdes  
 — Vías Verdes  
 — Límite provincia  
 ○ Capital provincial

- Disponible para su descarga en **PDF** a través de la Plataforma web

- Banner específico en [www.viasverdesandalucia.es](http://www.viasverdesandalucia.es)

- **10.000 unidades** (distribuidos 8.600 uds)

- Disponible en **inglés** y **alemán** por la Consejería de Fomento y Vivienda para la **Feria EuroBike** (agosto 2015)



Agencia de Obra Pública de la Junta de Andalucía  
**CONSEJERÍA DE FOMENTO Y VIVIENDA**



# 4. Desarrollo de vídeo y folleto informativo de Vías Verdes de Andalucía

- Ampliamente distribuido en las **campañas ciudadanas** realizadas, **Jornadas, Ferias** (2.000 uds. en UNIBIKE 2015. Madrid)
- Vinculado mediante códigos QR a [www.viasverdesandalucia.es](http://www.viasverdesandalucia.es): continuamente **actualizado**



# 5. Otras acciones. Prensa, radio, foros y Jornadas



V.V. DE LA CAMPITRA  
 • Longitud: 37,50 km  
 • Accesibilidad: Apto con algunos tramos con inclinación

### El tren para ller hasta la Ribera del Huéznar

La Consejería de Fomento quiere promover el uso de tren para llegar desde Sevilla a la Ribera del Huéznar. Los usuarios y distribuidor de un día, o del día, pasando o por día para la Ribera del Huéznar, atravesando un recorrido muy fácil, sencillo y apto para todos. Puede ser a solicitud de los viajeros los 1 de Bente Carcamas de la C-3, los sábados, domingos festivos a las 9:00 desde Janda, y el regreso desde Janda a las 18:55. Para los usuarios de la bicicleta se informa que la bicicleta se informa junto a dicha estación se den algunas bicicletas.

## Unas vías de escape naturales

- La Fundación de los Ferrocarriles Españoles celebra el XIV Día Europeo de las Vías Verdes
- En la provincia existen cinco de estos trazados recuperados para el deporte y el ocio

### Ana Fernández

Animar a los ciudadanos a pensar en las distintas alternativas de transporte disponibles y a escoger el modo de transporte adecuado es el objetivo de la Semana Europea de la Movilidad, que este año tiene como lema *3R: Cambiar. Cambiar tu movilidad.* Con este fin, la Fundación de los Ferrocarriles Españoles (FFE) ha convocado el XIV Día Europeo de las Vías Verdes, con la idea de celebrar actividades conmemorativas durante estos días que inviten al ciclista o al senderista a acercarse a estos enclaves rodeados de naturaleza e historia.

En España existen 2.102 kilómetros operativos de vías verdes, de los que en Andalucía se localizan 23 itinerarios, que suman una longitud de 450 kilómetros (un 22% del territorio nacional). En la provincia de Sevilla se hallan cinco con una extensión total de 124,17 kilómetros. Estas vías son el resultado de las actuaciones desarrolladas por los sucesivos Ministerios de Medio Ambiente, la Junta de Andalucía y diferentes administraciones locales, en el marco del Programa Vías Verdes, que comenzó su dinamización desde 1993. La FFE, además, se sigue promoviendo el desarrollo de nuevas vías verdes sobre



V.V. DE LA SIERRA  
 • Longitud: 36 km  
 • Accesibilidad: Algunos tramos con inclinación (3%-9%)

más de 1.000 kilómetros de caminos en todo este territorio.

### VÍA VERDE DE LA CAMI

Con 57,50 kilómetros es la vía longitudinal a recorrer de Vías Verdes. A su paso por C. Guadalquivir, La Rambla, Janda, Baya y Puerto Palmitas, la vía ofrece una gran variedad de paisajes propios de la zona. También ofrece una gran variedad de monumentos de gran valor histórico y artístico. Quien opte por recorrer servirá a su paso infraestructura de interés como tres castillos, puentes, viaductos, y también 13 áreas de descanso. El recorrido comienza en la estación de San Juan de los Ríos y termina en la estación de San Juan de los Ríos.

### VÍA VERDE DE LA SIERRA

La Vía Verde de la Sierra, el trazado más corto que se puede recorrer durante 36 kilómetros de las vías más nuevas de la Península Ibérica. Esta excepcional ruta, que paralela a las orillas de un río, pasa por lugares tan interesantes como el peñón de Magón, uno de las reservas más polibotánicas de España.



V.V. DE LA SIERRA NORTE  
 • Longitud: 18,70 km  
 • Accesibilidad: Práctico los primeros 4 km, apto en el resto



V.V. DE EL RONQUILLO  
 • Longitud: 9,2 km  
 • Accesibilidad: Apto



V.V. DE ITALICA  
 • Longitud: 2,75 km  
 • Accesibilidad: Práctico

Alanís, San Nicolás del Puerto y Constantina son los municipios por los que discurre este tramo de más de 18 kilómetros.

### VÍA VERDE DE EL RONQUILLO

En esta vía aguarda un paseo a lo largo de la ribera del embalse de la Minilla. Un magnífico paisaje de dehesa y encinas con la presencia constante del agua. Un silencio apenas roto por el chapoteo de los peces saltando o el graznido del rabalugo. Así es la Vía Verde de El Ronquillo. Un recorrido de este a norte -entre la antigua estación de ferrocarril de El Ronquillo y límite provincial Sevilla-Huelva- el mismo que seguía el ferrocarril de regreso a la mina tras descargar el material.

Aquellos con curiosidad y empeño tienen la posibilidad de continuar el camino de la vía férrea hacia las minas de Cala, perfectamente marcado, aunque sin acondicionar. En cualquier caso, es recomendable avanzar unos 300 metros desde el final de la Vía Verde de El Ronquillo donde se encuentran los restos de la estación de El Empalme y donde es perfectamente reconocible el desvío de la vía hacia el ramal de El Castillo de las Guardas.

### VÍA VERDE DE ITALICA

Entre Sevilla y Camas discurre el que es el trazado más corto de las vías verdes sevillanas. Con 2,75 kilómetros acondicionados para su uso, el resto del itinerario tiene problemas de mantenimiento, por lo que quien se disponga a continuar el trayecto debe tener especial precaución.

► [www.viasverdesandaluces.es](http://www.viasverdesandaluces.es)

Olvera, Coripe, Puerto Serrano, Montellano y El Coronil son los municipios por los que discurre este camino en el que se hallan iglesias, castillos y yacimientos arqueológicos.

Este enclave tiene un privilegiado acceso por una antigua traza ferroviaria, desde hace años acondicionada como vía verde. Una ruta entre paisajes, sorprendentemente verdes en el contexto sevillano en el que se inscribe, que conduce hasta el nacimiento de la Ribera del Huéznar. Cazalla de la Sierra,





## 5. Otras Acciones. Prensa. Radio, Foros y Jornadas

**Radio:** Sección vías verdes en el programa “Caminantes” de Radio 5 – RNE. Fines de Semana, en horario de tarde.

-Unos 5 minutos por programa.

- En RTVE a la carta, compartido en redes sociales, etc.

***Vías Verdes de la Sierra Norte de Sevilla, Sierra, y Aceite-Subbetica***



The screenshot shows the RTVE website interface. At the top, there's a navigation bar with 'rtve.es' and a search bar. Below that, a secondary navigation bar includes 'A la carta' and various program categories like 'Radio', 'Radio 5', and 'Caminantes'. The main content area is red and features a large play button, a 'Descargar audio' button, and a 'Suscribirse a Podcast' button. The program title 'Caminantes' is prominently displayed, along with the broadcast schedule: 'Sábado a las 18.35 horas y domingo a las 12.20 horas'. Below the player, there are social media sharing options and a date '24 may 2015'. The main text describes the program's focus on green routes in the Sierra Norte de Sevilla.

## 5. Otras Acciones. Prensa. Radio, Foros y Jornadas

### Radio y Televisión

- RNE-Radio 5 “Caminantes”
- Radio Marca “Directo Marca”
- Canal Sur Televisión . “Tierra y Mar” “ Espacio Protegido”
- Etc.



## 5. Otras Acciones. Prensa. Radio, Foros y Jornadas

El proyecto ha sido difundido ampliamente a través de la participación en numerosas jornadas, congresos, eventos...

- Universidad Popular de la Bicicleta. Julio 2014
- Unibike. Septiembre 2014
- III Congreso Internacional de Turismo Activo. Cabra. Córdoba. Diciembre 2014
- Presentación en la D.G. Enterprise and Industry – European Commission. Diciembre 2014
- Jornada “Cicloturismo y Vías Verdes” FITUR 2015. Enero 2015
- IV Jornadas Universitarias sobre Movilidad y Sostenibilidad. Febrero 2015



## 5. Otras Acciones. Prensa. Radio, Foros y Jornadas

- Jornada de Vías Verdes en Mallorca. Marzo 2015
- XII Congreso Ibérico de la Bicicleta y la Ciudad. 29 Abril – 3 Mayo 2015. Málaga
- Salón Online del Ciclismo. Marzo-abril 2015
- Presentación en la Universidad de Sevilla
- ....

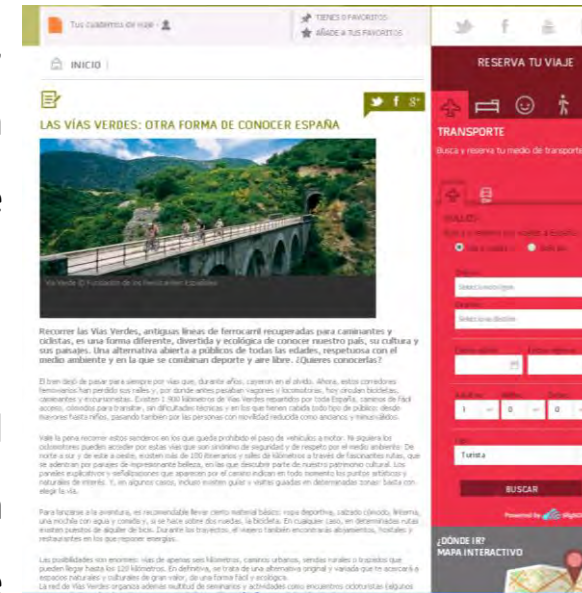


## 5. Otras Acciones. Inclusión de las Vías verdes Andaluzas en Spain.info y en la Cartografía Oficial IGN

Las Vías Verdes de Andalucía en la web de Turespaña [www.spain.info/es](http://www.spain.info/es), portal de promoción turística de Turespaña, en el marco de un convenio de colaboración suscrito entre Turespaña y la Fundación de los Ferrocarriles Españoles. **Más de 12 millones de visitas anuales**

Se han incluido contenidos de **6 Vías Verdes Andaluzas**: la Vía Verde del Aceite (Jaén), la Vía Verde de la Subbética (Córdoba), la Vía Verde de la Sierra (Cádiz-Sevilla), la Vía Verde de la Sierra Norte (Sevilla), la Vía Verde de Lucainena (Almería) y la Vía Verde del Ronquillo (Sevilla). Textos en español e inglés, mapas e imágenes.

Disponible en [www.spain.info/es/](http://www.spain.info/es/) próximamente en **castellano inglés, francés y alemán**. Portal con información genérica que usan las OETs para adecuarlo a lo que más convenga para los intereses de su mercado.



Agencia de Obra Pública de la Junta de Andalucía  
CONSEJERÍA DE FOMENTO Y VIVIENDA



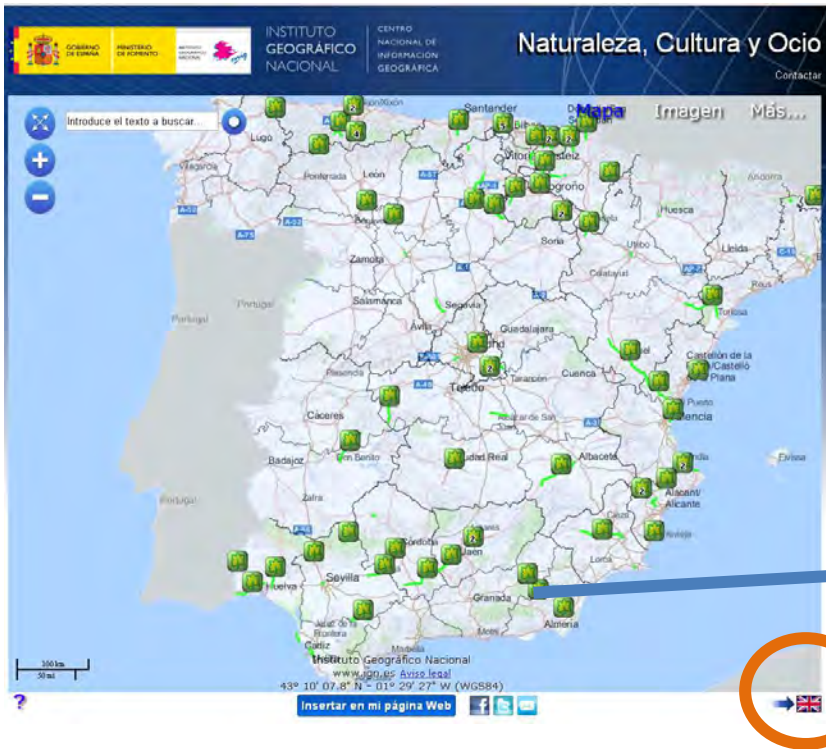
Unión Europea



Fondo Europeo  
de Desarrollo Regional

## 5. Otras Acciones. Inclusión de las Vías verdes Andaluzas en Spain.info y en la Cartografía Oficial IGN

Inclusión del contenido de las **Vías Verdes de Andalucía** en el **Mapa del IGN de Naturaleza, Cultura y Ocio** del Ministerio de Fomento (Acuerdo de colaboración FFE-IGN; edición de folletos, etc.)



## 5. Otras Acciones. Inclusión de las Vías verdes Andaluzas en Spain.info y en la Cartografía Oficial IGN

Inclusión del contenido de las **Vías Verdes de Andalucía** en el **Mapa del IGN de Naturaleza, Cultura y Ocio** del Ministerio de Fomento (Acuerdo de colaboración FFE-IGN; edición de folletos, etc.)



-6.000 ud en castellano con edición actualizada  
En noviembre 2015 (ej. VV. del Segura)

-2.000 ud en inglés  
-1.000 ud. en alemán

Difusión en varias ferias, incluidas EuroBike  
(agosto 2015)

# ACCESO DE LA CIUDADANÍA A LA SOCIEDAD DEL CONOCIMIENTO

**1. Jornadas para la divulgación de la Plataforma de Información Territorial de las Vías Verdes de Andalucía**

**2. Campañas de difusión ciudadana "Vías Verdes de Andalucía"**

**3. Creación y dinamización en las redes sociales de la Plataforma Vías Verdes de Andalucía**

**4. Desarrollo de vídeo y folleto informativo de Vías Verdes de Andalucía**

**5. Otras acciones de comunicación: Prensa, radio, foros y Jornadas ...**

## ACCESIBILIDAD

**1. Accesibilidad en Vías Verdes de Andalucía: Investigación, Desarrollo e Implementación**

**2. Divulgación a la ciudadanía sobre Accesibilidad en Vías Verdes**





## ACCESIBILIDAD

Singularidad de las Vías Verdes: son los recursos más accesibles para TODAS las PERSONAS para adentrarse en la naturaleza.

Pendientes inferiores al 3%, amplias curvas ... Aptas para personas con discapacidad: Turismo Accesible / Handbikes, bicis adaptadas



# 1. Accesibilidad en Vías Verdes de Andalucía: Investigación, Desarrollo e Implementación

- Se han elaborado diagnósticos sobre la accesibilidad de **10 Vías Verdes en Andalucía**, repartidas en seis provincias:

- Vía Verde de la Sierra (Cádiz-Sevilla).
- Vía Verde del Aceite (Jaén).
- Vía Verde del Guadalimar (Jaén).
- Vía Verde de la Subbética (Córdoba).
- Vía Verde de la Campiña (tramo Córdoba).
- Vía Verde de la Campiña (tramo Sevilla).
- Vía Verde de la Sierra Norte de Sevilla (Sevilla).
- Vía Verde del Almanzora (Almería).
- Vía Verde de Lucainena de las Torres (Almería).
- Vía Verde de los Molinos del Agua (Huelva).



# 1. Accesibilidad en Vías Verdes de Andalucía: Investigación, Desarrollo e Implementación

Durante el estudio se han analizado **accesos, infraestructuras y algunos equipamientos turísticos.**

**Diseño de la metodología de diagnóstico**, tanto de la Vía Verde como de los recursos turísticos del entorno y establecimientos, siguiendo la normativa vigente de entornos naturales, normativas de accesibilidad estatal y autonómica, Código Técnico de la Edificación, y buenas prácticas nacionales e internacionales

Se han tenido en cuenta las **necesidades de las personas con discapacidad física, sensorial e intelectual.**

Preselección de recursos accesibles a priori y trabajo de campo

Se han diseñado **fichas de recogidas de datos y evaluación** sobre el aparcamiento, el trazado, pasarelas, puentes y viaductos, túneles, zonas de descanso y señalización.



# 1. Accesibilidad en Vías Verdes de Andalucía: Investigación, Desarrollo e Implementación

## Elaboración de informes de accesibilidad de las Vías Verdes.

Se han elaborado dos tipos de documentos:

**1.- INFORMES DIAGNÓSTICO:** Detectar el nivel de accesibilidad de cada vía verde, así como sugerir actuaciones a corto y medio plazo para mejorar la accesibilidad integral de la infraestructura. Aportar recomendaciones sobre cómo se deben de llevar a cabo las futuras reformas.

- Ficha de diagnóstico y propuestas de mejora

- Cuadro resumen de diagnóstico y priorización de las actuaciones recomendadas

**FICHA DE PROPIEDADES TÉCNICAS DE MEJORA DE LA ACCESIBILIDAD EN LAS VÍAS VERDES**

Vía Verde: **DEL ALMANZORA (Tramo del Hieno)**  
 Tramo: Entre el Cargadero de las Casas y el puente metálico sobre la rambla del Ramal (Límite municipal de Santa) 11,9 Km.  
 Longitud: 11,9 Km.  
 Clasificación: Apto

**ITINERARIO**

**FICHA: ALM-001**

**PROBLEMA DETECTADO:** Rampas y tramos inclinados con longitudes > 12m

**SOLUCIÓN PROPUESTA:** Eliminación de rampas y tramos inclinados de >10%, según los parámetros técnicos que a continuación se detallan.

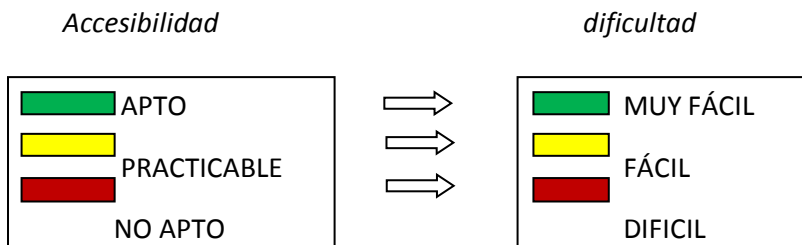
También las rampas deben cumplir con unos requisitos concretos. No todas sirven y es habitual encontrarse con rampas que tienen unas características que las hacen inutilizables e incluso peligrosas. Para que una persona en silla de ruedas suba o baje la rampa, ésta debe tener un ancho libre mínimo de 1,20 m y ser de directriz recta o ligeramente curva. Las pendientes varían en función de la longitud de la rampa:

- LS 3 m 10%
- 3 m < LS 4 m 8%
- 4 m < LS 9 m 6%

**FICHA DE PROPIEDADES TÉCNICAS DE MEJORA DE LA ACCESIBILIDAD EN LAS VÍAS VERDES**

Vía Verde: **DEL ALMANZORA (Tramo Del Hieno)**  
 Tramo: Entre el Cargadero de las Casas y el puente metálico sobre la rambla del Ramal (Límite municipal de Santa) 11,9 Km.  
 Longitud: 11,9 Km.  
 Clasificación: Apto

**LEGENDA:**  
 Verde: Rampas y tramos  
 Amarillo: Rampas y tramos  
 Rojo: Rampas y tramos



ELEMENTO	Nº de deficiencias	CLAVE	Deficiencia detectada	Ref. Ficha	Prioridad de Reforma	Violabilidad de Reforma	Artículo de Referencia
Itinerario	1	1	Rampas y tramos inclinados con longitudes > 12m. (INUSUABLE)	ALM-001	Alta	Baja	11.3
Itinerario (Km)	11,7	2	Ausencia de abalorio lateral guía de protección. (INUSUABLE)	ALM-002	Alta	Alta	8.1
Itinerario	1	3	Caída de ramas y rocas. (INUSUABLE)	ALM-003	Alta	Alta	8.4
Itinerario	3	4	Escasez o falta de señalización en cruces entre itinerarios accesibles e itinerarios vehiculares	ALM-004	Alta	Alta	12
Puentes y viaductos	0	5	Ausencia de parramontas: Rampas guía de encaminamiento. PUENTES	ALM-005	Alta	Alta	8.3
Señalización	3	6	Ausencia de información (OCR) y señalización de transporte y de accesibilidad. SEÑALIZACIÓN	ALM-006	Alta	Alta	24
Áreas de descanso	0	7	Mobiliario no adaptado o en mal estado. AD	ALM-007	Alta	Alta	15.14 (17,18,19,20)
Áreas de descanso	2	8	Ausencia de plazas adaptadas. PUE	ALM-008	Alta	Alta	14

# 1. Accesibilidad en Vías Verdes de Andalucía: Investigación, Desarrollo e Implementación

## Elaboración de informes de accesibilidad de las Vías Verdes.

Se han elaborado dos tipos de documentos:

**2.- INFORMES GUÍA:** El objetivo básico de estos Informes es llevar a cabo la **divulgación de esta Investigación y Diagnóstico de accesibilidad** a los ciudadanos interesados, dándoles a conocer la información práctica y útil derivada del proceso de investigación y diagnóstico.

Con este objetivo, se han elaborado informes detallados de las 10 Vías Verdes elegidas, que han sido tramificadas según su nivel de accesibilidad para ser recorridos por personas con discapacidad, con información clasificada de la siguiente manera:

- *Información general*
- *Lo que no te puedes perder*
- *¿Cómo llegar?*
- *Descripción para personas con discapacidad intelectual*
- *Nivel de accesibilidad*



### INFORME GUÍA DE VÍAS VERDES ACCESIBLES EN ANDALUCÍA

#### VIA VERDE DE LUCAINENA DE LAS TORRES (ALMERÍA)

Tramo: Lucainena de las Torres-Puente del Saltador en Rambla Honda

MUNICIPIOS: Lucainena de las Torres

PROVINCIA: Almería

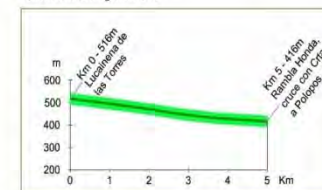
GESTOR: Ayuntamiento de Lucainena de las Torres

Web: <http://www.viaverdelucainenadelastorres.org/>

e-mail: [culturaydeportes@lucainenadelastorres.es](mailto:culturaydeportes@lucainenadelastorres.es)

Tel: 950 364 068.

Teléfono de emergencia: 112



#### Información general

Del antiguo tren minero entre Lucainena de las Torres y Agua Amarga heredamos uno de los itinerarios más auténticos por el interior almeriense. A la sombra de la sierra de Alhamilla y al compás de la rambla de Lucainena recorreremos las tierras del sol entre cortijadas, silencio, desierto, soledad, montañas y barrancos, alabando todo color y vegetación que sale al paso.

#### Lo que no te puedes perder

A la sombra de un farallón rocoso colosal, Lucainena de las Torres domina un amplio y seco espacio desde su privilegiada posición al pie del Paraje Natural Sierra Alhamilla. Bañada de solo todo el año, Lucainena luce un caserío de blanco impoluto salpicado por floreadas macetas. Geranios de todos los colores perfuman los sentidos, refrescan la mirada en los días de calor y embellecen unas calles estrechas que trepan por la ladera de la montaña. La esencia morisca impregna cada poro de su urbanidad, invita perderse en su laberinto interior y a descubrir rincones llenos de encanto, no es de extrañar que este considerado como uno de los pueblos más bonitos de Almería.

#### ¿Cómo llegar?

**En coche:** Si eres usuario de silla de ruedas y llegas en coche propio te recomendamos que accedas a la Vía Verde por los siguientes accesos:

**Acceso nº 1:** Por la entrada norte de Lucainena de las Torres, cruce con las carreteras ALP-130 y ALP-721, puedes aparcar en el parking situado al comienzo de la Vía Verde.



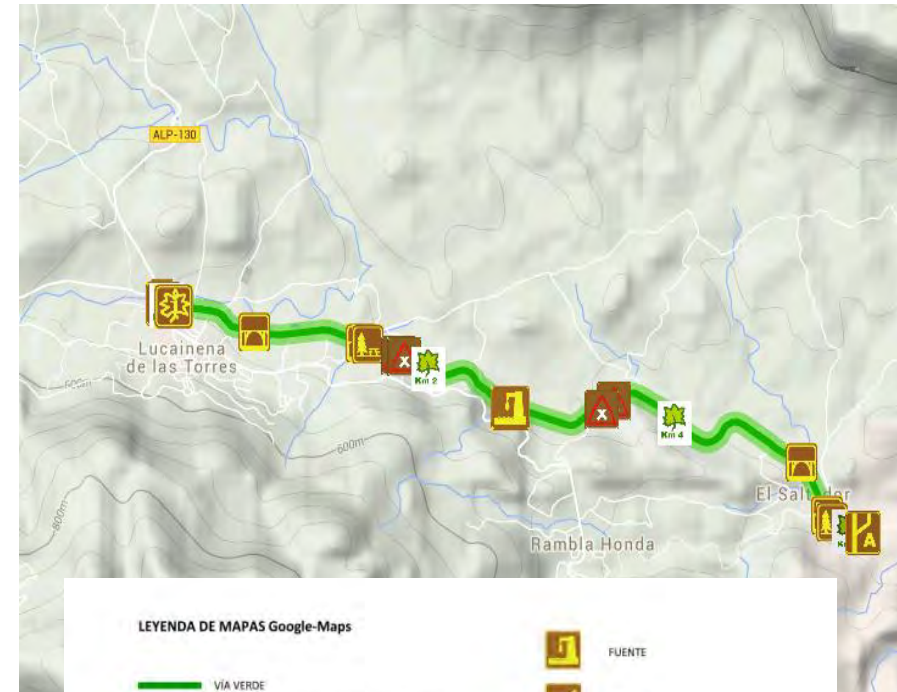
# 1. Accesibilidad en Vías Verdes de Andalucía: Investigación, Desarrollo e Implementación

Elaboración de informes de accesibilidad de las Vías Verdes.

## 2.- INFORMES GUÍA: Mapas interactivos

Se han elaborado mapas interactivos de cada una de las 10 Vías Verdes analizadas, tramificando el itinerario según su nivel de accesibilidad para ser recorridos por Personas de Movilidad Reducida (PMR), con información clasificada:

- Nivel de accesibilidad
- Infraestructura propia de la Vía Verde (*itinerario, puentes, viaductos y túneles*)
- Infraestructura complementaria de la Vía Verde (*áreas de descanso, parking*)



### LEYENDA DE MAPAS Google-Maps

	VÍA VERDE		FUENTE
	TRAMO APTO PARA PERSONAS CON MOVILIDAD REDUCIDA (PMR)		MIRADOR
	TRAMO PRACTICABLE PARA PERSONAS CON MOVILIDAD REDUCIDA (PMR)		APARCAMIENTO
	TRAMO NO APTO PARA PERSONAS CON MOVILIDAD REDUCIDA (PMR)		PATRIMONIO CULTURAL
	PUNTO KILOMÉTRICO		TRAMO CON PENDIENTE
	ACCESO A LA VÍA VERDE		PUENTE
	ANTIGUA ESTACIÓN FC		TÚNEL
	ÁREA DE DESCANSO		PUNTO DE INFORMACIÓN
	CRUCE PELIGROSO		ESTACIÓN DE TREN

# 1. Accesibilidad en Vías Verdes de Andalucía: Investigación, Desarrollo e Implementación

Se ha elaborado una **Guía Técnica y de Diseño sobre Accesibilidad en Vías Verdes**, con el objetivo de que se convierta en una referencia en materia de accesibilidad para la rehabilitación de antiguos trazados ferroviarios y para la adaptación de Vías Verdes ya existentes.

Recoge buenas prácticas contrastadas sobre medidas y adaptaciones ya existentes, que puedan, de manera general, ejecutarse en el resto de las Vías Verdes.

Aborda tanto la accesibilidad de la Vía Verde (plataforma, puentes, túneles, etc.) como la de sus servicios complementarios (parking, aseos, áreas de descanso, etc.).

Con apartados específicos para la señalización y el mobiliario.

Se ha editado una versión electrónica de la **“Guía Técnica y de Diseño sobre Accesibilidad en Vías Verdes”** en PDF interactivo, a disposición de cualquier persona interesada en el diseño y desarrollo de este tipo de itinerarios no motorizados, en [www.viasverdesandalucia.es](http://www.viasverdesandalucia.es)



*La Guía ha sido elaborada conjuntamente por la Fundación de los Ferrocarriles Españoles y la Plataforma Representativa Estatal de Personas con Discapacidad Física (Predif), entidad sin ánimo de lucro de ámbito estatal, declarada de utilidad pública, que representa y promueve acciones a favor de casi 70.00 personas con discapacidad física.*

Unión Europea



Fondo Europeo de Desarrollo Regional



Agencia de Obra Pública de la Junta de Andalucía  
CONSEJERÍA DE FOMENTO Y VIVIENDA



## 2. . Divulgación a la ciudadanía sobre Accesibilidad en Vías Verdes

### 2.- INFORMES GUÍA

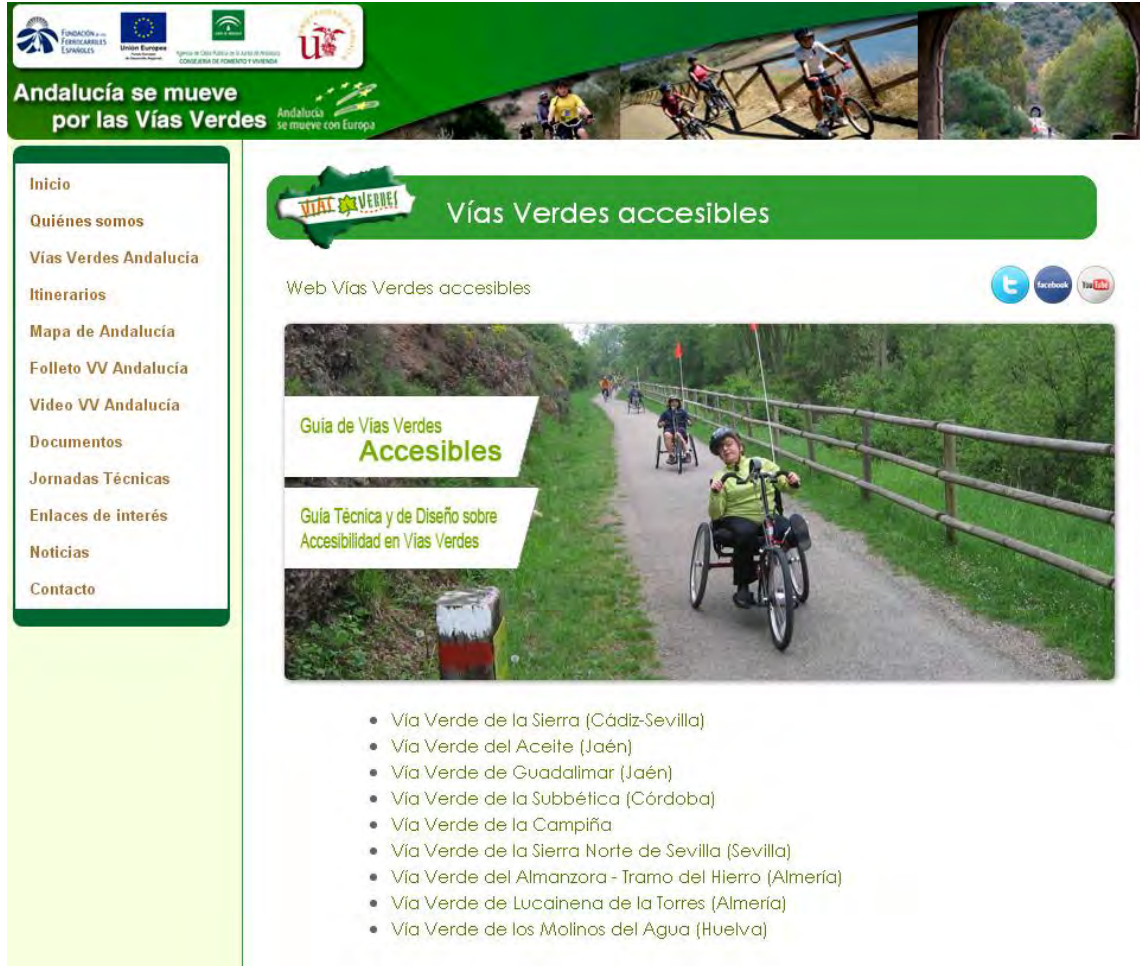
Estos informes guías han sido publicados en la Plataforma [www.viasverdesandalucia.es](http://www.viasverdesandalucia.es), estando a disposición de todos los usuarios a través de la etiqueta/banner **“Vías Verdes accesibles”** localizada al inicio de la web.

Objetivo: Detectar y dar a conocer a las entidades que intervienen en el desarrollo de las Vías Verdes la información sobre el nivel de accesibilidad de cada vía verde, así como sugerir actuaciones a corto y medio plazo para mejorar la accesibilidad integral de la infraestructura. Aportar recomendaciones sobre cómo se deben de llevar a cabo las futuras reformas.





## 2. . Divulgación a la ciudadanía sobre Accesibilidad en Vías Verdes



Andalucía se mueve por las Vías Verdes

Inicio

Quiénes somos

Vías Verdes Andalucía

Itinerarios

Mapa de Andalucía

Folleto VV Andalucía

Video VV Andalucía

Documentos

Jornadas Técnicas

Enlaces de interés

Noticias

Contacto

Vías Verdes Accesibles

Web Vías Verdes accesibles

Guía de Vías Verdes Accesibles

Guía Técnica y de Diseño sobre Accesibilidad en Vías Verdes

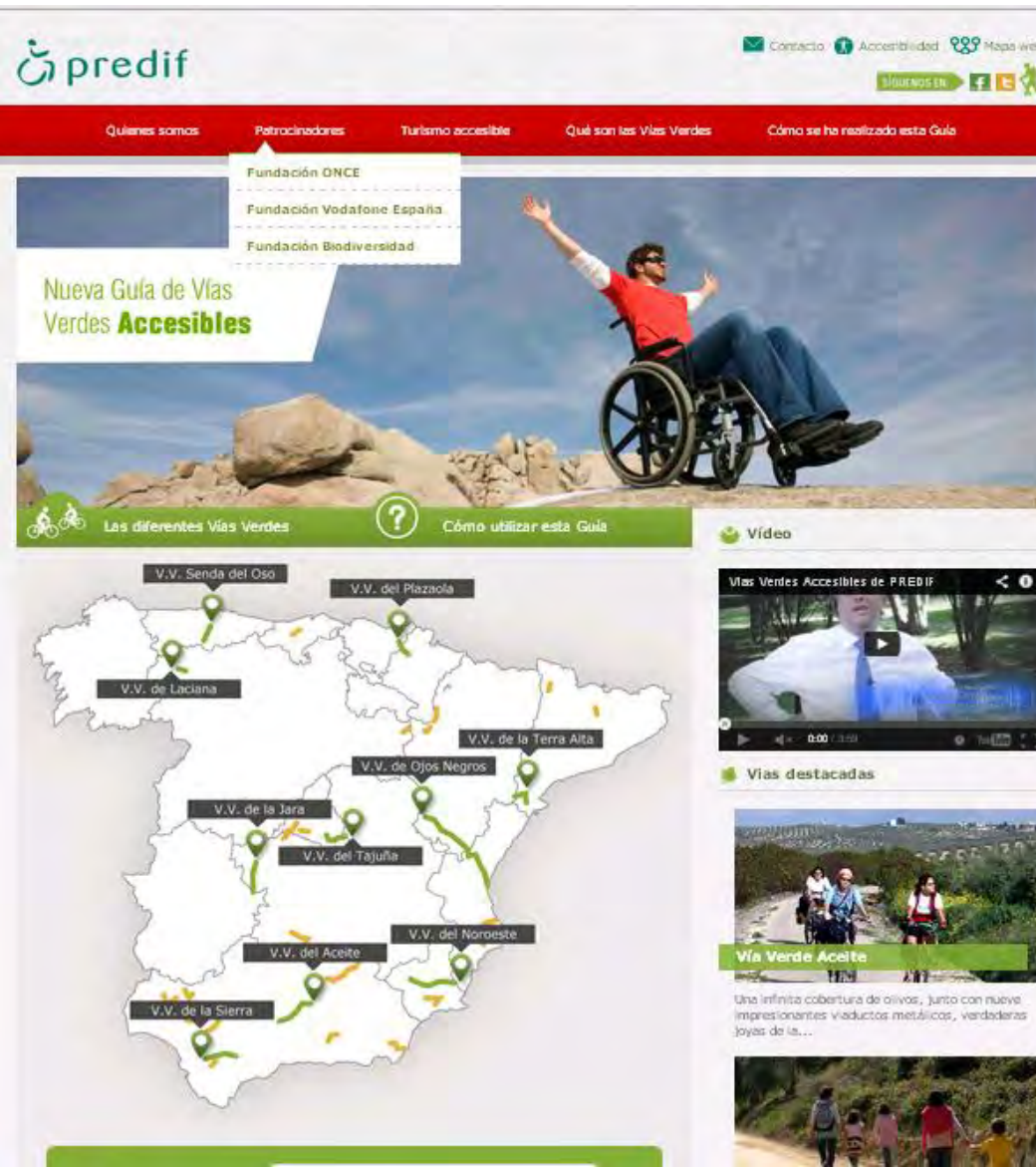
- Vía Verde de la Sierra (Cádiz-Sevilla)
- Vía Verde del Aceite (Jaén)
- Vía Verde de Guadalimar (Jaén)
- Vía Verde de la Subbética (Córdoba)
- Vía Verde de la Campiña
- Vía Verde de la Sierra Norte de Sevilla (Sevilla)
- Vía Verde del Almanzora - Tramo del Hierro (Almería)
- Vía Verde de Lucainena de la Torres (Almería)
- Vía Verde de los Molinos del Agua (Huelva)



Pinchando sobre el nombre de la Vía Verde elegida, se descargará un **fichero en formato PDF con el Informe Guía correspondiente**, conteniendo información sobre su nivel de accesibilidad.

Además existe información complementaria de algunas de las 10 Vías Verdes estudiadas en la web de ámbito nacional ([www.viasverdesaccesibles.es](http://www.viasverdesaccesibles.es)) esta página está también accesible desde [www.viasverdes.com](http://www.viasverdes.com)






predif

Contacto Accesibilidad Maps web

QUIÉNES SOMOS PATROCINADORES TURISMO ACCESIBLE QUÉ SON LAS VÍAS VERDES CÓMO SE HA REALIZADO ESTA GUÍA

Fundación ONCE  
Fundación Vodafone España  
Fundación Biodiversidad

Nueva Guía de Vías Verdes **Accesibles**

Las diferentes Vías Verdes  Cómo utilizar esta Guía

Vídeo

Vías Verdes Accesibles de PREDIF


Vías destacadas

Vía Verde Aceite

Una infinita cobertura de olivos, junto con nuevas impresionantes viaductos metálicos, verdaderas joyas de la...

Inclusión de información de **las 10 Vías Verdes de Andalucía**, con diagnóstico de Accesibilidad elaborado en el marco del proyecto

Elaborado junto con PREDIF, la Plataforma Estatal de Representantes de Personas con Discapacidad Física



# ¡ GRACIAS !

**Arantxa Hernández Colorado.**  
*Jefa de Estudios y Comunicación.  
Gerencia de Vías Verdes y Medio Ambiente.  
Fundación de los Ferrocarriles Españoles.  
[ahcolorado@ffe.es](mailto:ahcolorado@ffe.es)*

