

III JORNADA DIVULGATIVA SOBRE VÍAS VERDES DE ANDALUCÍA: *GESTIÓN, MANTENIMIENTO Y PROMOCIÓN DE VÍAS VERDES*



Las Vías Verdes en España y en Andalucía

Serón, 24 de Junio de 2015

Carmen Aycart Luengo

Gerente de Vías Verdes y Medio Ambiente. Fundación de los Ferrocarriles Españoles.
caycart@ffe.es



Unión Europea
Fondo Europeo
de Desarrollo Regional




Agencia de Obra Pública de la Junta de Andalucía
CONSEJERÍA DE FOMENTO Y VIVIENDA




¿Quiénes somos?



 Fundación pública del sector estatal sin ánimo de lucro, creada en 1985. Adscrita al Ministerio de Fomento

 Patronato presidido por el presidente de RENFE - Operadora, siendo su vicepresidente el presidente del ADIF (Administrador de Infraestructuras Ferroviarias). Miembros: compañías ferroviarias autonómicas, metros, empresas del sector.

 Objetivos: fomentar el conocimiento y utilización del ferrocarril, la investigación sobre el transporte, conservar el patrimonio ferroviario, difundir aspectos culturales y beneficios socioeconómicos del ferrocarril ...

 Coordina y promueve el Programa Vías Verdes





En **1993** nació en España el **Programa de Vías Verdes**, cuyo objetivo era la **reutilización de los antiguos trazados ferroviarios en desuso** como “Vías Verdes”



Vía Verde de la Sierra (Cádiz – Sevilla)





Agencia de Obra Pública de la Junta de Andalucía
CONSEJERÍA DE FOMENTO Y VIVIENDA





Vía Verde del Aceite (Jaén)

Las Vías Verdes son :

-  Instrumento ideal para impulsar en la sociedad un cambio de mentalidad a favor de la **movilidad no motorizada**, mejorar la **calidad de vida** de los ciudadanos y **preservar el patrimonio ferroviario**
-  Promueven: **transporte no contaminante**, **turismo activo y sostenible**, acceso respetuoso a la naturaleza, **actividades saludables** al aire libre, **desarrollo rural**, educación ambiental...

La Fundación de los Ferrocarriles Españoles (FFE) elaboró en **1993** el Inventario de Líneas Ferroviarias en desuso por encargo del MOPTMA/Renfe y Feve

LÍNEAS FERROVIARIAS EN DESUSO EN ESPAÑA



-7.600 km de línea en desuso

-954 estaciones

-501 túneles

- 1.070 puentes y viaductos



Vías Verdes de Andalucía

www.viasverdesandalucia.es

Algunos datos:

-25 Vías Verdes
acondicionadas

+ 2 VV en obras

-VV *Almanzora*
(Almería) 21,7 km.

-VV *Segura* (Jaén)
26,7 km.

- **Cerca de 500 km**
(23% del total
nacional),

-Más de **28 millones €**
de inversión en
infraestructura

- En todas las
provincias (excepto
Málaga)






1994: La FFE registró la marca “**Vías Verdes**”, cuyo uso está legalmente restringido en España a las antiguas infraestructuras ferroviarias reutilizadas como itinerarios no motorizados






En **1995**, las cuatro entidades impulsoras del Programa Vías Verdes suscriben un Convenio para “**impulsar y potenciar al máximo nivel el establecimiento de estas Vías Verdes**”

 **MOPTMA/Ministerio de Medio Ambiente** : dotación anual en Presupuestos Generales del Estado para financiar las Vías Verdes

 **Adif** (hasta 2005: **Renfe**) y **FEVE**: puesta a disposición del Programa Vías Verdes de los ferrocarriles abandonados, tanto infraestructura como edificios

 **Fundación de los Ferrocarriles Españoles (FFE)**: fundación pública estatal, encargada de la **coordinación, asesoría y promoción** de todas las Vías Verdes españolas



Vía Verde del Aceite (Jaén-Córdoba)



Agencia de Obra Pública de la Junta de Andalucía
CONSEJERÍA DE FOMENTO Y VIVIENDA



Implicación regional y local :

- 🌿 Todas las **Comunidades Autónomas**
- 🌿 **24 Diputaciones provinciales, forales y Cabildos**
- 🌿 **Más de 500 Ayuntamientos y 20 Mancomunidades/consorcios**

• Responsables de:

- ✓ redacción de Estudios y Proyectos constructivos
- ✓ conseguir disponibilidad patrimonial de terrenos e inmuebles
- ✓ gestión, mantenimiento y promoción

Importancia de la colaboración institucional



VÍAS VERDES

- La gran ventaja de las Vías Verdes españolas : **denominación, logotipo y señalización común.**
- Una **marca restringida a** las infraestructuras de origen ferroviario

Una marca de calidad para un recurso diferente y novedoso




El Programa de Vías Verdes

- Planificación y desarrollo
 - Infraestructura
 - Servicios
- Gestión y Mantenimiento
- Promoción y dinamización
- Comercialización. Primeros pasos
- Dimensión Internacional

VIAS VERDES, PROYECTOS INTEGRALES DE DESARROLLO

1. Infraestructura: Las Vías Verdes en España discurren siempre por antiguos trazados ferroviarios en desuso





Se **reciclan** y acondicionan **infraestructuras pre-existentes**, integradas en el paisaje, no causan impacto ambiental



Vía Verde de la Sierra



Vía Verde del Aceite



Túneles seguros, iluminados



Vía Verde de la Sierra. 30 túneles



501 túneles, en el 2º país más abrupto de Europa



Vía Verde Sierra Norte de Sevilla





Dotación de medidas de **seguridad**: pasos a desnivel, superiores e inferiores...





Nuevas **pasarelas** con diseño atractivo


1. Infraestructura



1. Infraestructura



Instalación de **protecciones** en puntos de riesgo,



Vía Verde del Ronquillo (Sevilla)



Agencia de Obra Pública de la Junta de Andalucía
CONSEJERÍA DE FOMENTO Y VIVIENDA





SEGURIDAD: Prohibición del tráfico motorizado (excepto casos autorizados)... Bolardos, pilonas



1. Infraestructura



Creación de **fuentes, áreas de descanso y recreativas, miradores...**




Vía Verde de la Subbética



Agencia de Obra Pública de la Junta de Andalucía
CONSEJERÍA DE FOMENTO Y VIVIENDA



 Acondicionamiento del firme: **mejora ambiental y recuperación para el uso público**



Antes ...

... Después

Vía Verde del Almanzora (Tr. Hierro). Almería





Inversión en la infraestructura

1994 - 2014: Más de 160,5 millones de € sólo, en la recuperación INICIAL de la infraestructura en las Vías Verdes españolas **(28,3 M.€ en Andalucía)**

Vías Verdes en España (Km. Construidos)

Admon. Local y Autonómica
36%



Sucesivos Ministerios de Medio Ambiente
64%

Vías Verdes en España (Inversión)


Admon. Local y Autonómica
58%



Sucesivos Ministerios de Medio Ambiente
41%

Programa de Caminos Naturales

Admon. Local y Autonómica
18,75%



Vías Verdes en Andalucía (Km)

Sucesivos Ministerios de Medio Ambiente
81,25%

Admon. Local y Autonómica
19,4%



VV Andalucía (€)

Sucesivos Ministerios de Medio Ambiente
80,5%



Agencia de Obra Pública de la Junta de Andalucía
CONSEJERÍA DE FOMENTO Y VIVIENDA





¿Cuánto cuesta una Vía Verde?:

Presupuesto de Ejecución Material (PEM)

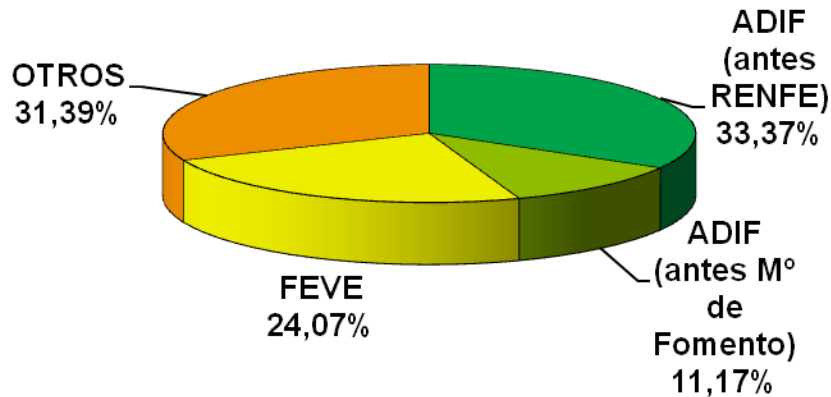
- Via Verde “sencilla”:
50.000 - 60.000 €/km
- Vía Verde con nuevas estructuras,
80.000 – 100.000 €/km



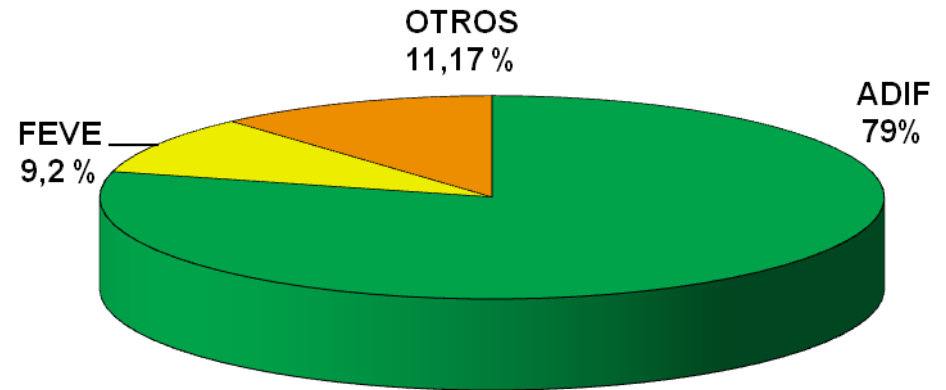
Titularidad del Suelo ferroviario:

- Convenios de cesión del uso (arrendamiento) **ADIF**. Canon anual
- **Venta** o arrendamiento. **FEVE**. Hasta 2013

Titulares originales de los terrenos sobre los que se asientan las Vías Verdes de España



Titulares originales de los terrenos sobre los que se asientan las Vías Verdes de Andalucía





Rehabilitación de antiguas estaciones para instalar **servicios y equipamientos ecoturísticos**

- impulso al **empleo local** (talleres de empleo, escuelas taller)
- **recuperación del patrimonio edificado**
- participación de la **iniciativa privada**. Gestión y explotación

98 edificios ferroviarios y estaciones de Vías Verdes han sido ya recuperadas (o están en proyecto) como **equipamientos turísticos**



Vía Verde del Ronquillo



Rehabilitación de edificios

2. Servicios

Antes ...



Después ...




Estación de Lucena







Hoteles rurales con encanto, **albergues,** **apartamentos**



Estación de Olvera. Vía Verde de La Sierra




Centros de interpretación, **ecomuseos**, museos ferroviarios, puntos de **información turística...**





Centros de recepción de visitantes, alquiler y reparación de bicicletas, ...



2. Servicios

Punto de **venta de productos locales** (gastronómicos, artesanías, recuerdos...): promueve la industria y artesanía local



2. Servicios

- Más de **20 edificios** ferroviarios acogen usos turísticos en las Vías Verdes de Andalucía



- Y edificios de nueva construcción en el entorno de las estaciones

Vía Verde de la Sierra (Cádiz - Sevilla)	
Estación de Puerto Serrano	Hotel y restaurante
Antigua Casa del Guarda	Sede de la Fundación Vía Verde de La Sierra
Estación de Coripe	Hotel y restaurante
Estación de Olvera	Hotel y restaurante. Además acoge apartamentos de nueva construcción y zona de aparcamiento y servicio de autocaravanas
Estación de Zaframagón	Centro de Interpretación. Observatorio de buitres
Vía Verde del Aceite (Jaén)	
Almacenes de las Estaciones de Torredonjimeno, Vado-Jaén y Alcaudete	Uso exclusivo del personal del Consorcio Vía Verde del Aceite (mantenimiento)
Estación de Alcaudete*	Alojamiento rural y restaurante (edificios de nueva construcción)
Vía Verde de la Subbética (Córdoba)	
Estación de Cabra	Centro de Interpretación del Tren del Aceite / Restaurante
Estación de Luque	Restaurante y tienda de productos locales
Estación de Doña Mencía	Bar restaurante
Estación de Lucena	Centro de Turismo y ocio / Museo de Automoción (hangar)
Estación de las Navas del Selpillar	Centro Enogastronómico Olivino
Casilla de la Cruz Blanca (Zuheros)	Museo J. Poyato
Casilla del Caserón (Doña Mencía)	Exposiciones temporales
Vía Verde del Ronquillo (Sevilla)	
Estación del Ronquillo.	Hotel Restaurante
Vía Verde Molinos del Agua (Huelva)	
Estación de Pallares (Beas)	Integrada en un área recreativa.
Estación de San Juan del Puerto	Centro de interpretación de la naturaleza
Casa de la Dirección (Valverde del Camino)	Museo Etnográfico
Vía Verde del Almanzora (Almería)	
Estación de Serón	Restaurante / Museo del Cuento y Sala de exposiciones
Estación de Purchena	
Vía Verde de Lucainena (Almería)	
Estación Lucainena	Punto de información turística
Vía Verde de Vadollano / Vía Verde de las Minas de Plomo (Jaén)	
Centro de Interpretación del Paisaje Minero	



Preservar la **imagen ferroviaria** como marca identificativa, diferenciadora



Rehabilitación del patrimonio ferroviario



Desde 1995 más de **3.000 personas** han participado en programas de formación y empleo en las Vías Verdes españolas a través de talleres de empleo.



2. Servicios



Numerosas empresas locales de turismo han aparecido en torno a las Vías Verdes, y viven esencialmente de **suministrar servicios a sus usuarios**: alojamiento y restauración, alquiler y reparación de bicicletas, servicio de guías, transporte complementario ...



Unión Europea
Fondo Europeo
de Desarrollo Regional



Agencia de Obra Pública de la Junta de Andalucía
CONSEJERÍA DE FOMENTO Y VIVIENDA



Vías Verdes: Vías de Empleo Verde

Empleo directo en la Vía Verde de La Sierra (Cádiz – Sevilla)

Actividad	Nº de empleos
Gestión	5
Mantenimiento	4
Patrulla Verde	4
Equipamientos y establecimientos turísticos de la Vía Verde	35
Total	48



Empleo directo en la VV Alanzora (Almería)

Actividad	Nº de empleados
Gestión y mantenimiento	3
Equipamientos y establecimientos turísticos de la Vía Verde	8
Total	11






Reconocimiento internacional de las Vías Verdes como recurso turístico

Premio World Travel Market 2002 de “Turismo Sostenible” a la FFE por el Programa Vías Verdes

Premio Ulysses 2009 de la Organización Mundial del Turismo (OMT) a la FFE por el Programa Vías Verdes

 Insuficiente apoyo a las Vías Verdes como recurso turístico a nivel estatal, frente al gran impulso local y regional



Objetivo: Creación de Club de Producto Turístico de Vías Verdes




Importancia de las Vías Verdes como **recurso turístico**

- Participación en **ferias**
- Viajes de **turoperadores y periodistas**

Débil apoyo institucional a las Vías Verdes, y al cicloturismo en general, en España como **producto turístico**

Convenio Colaboración Turespaña-FFE, 2015-2016

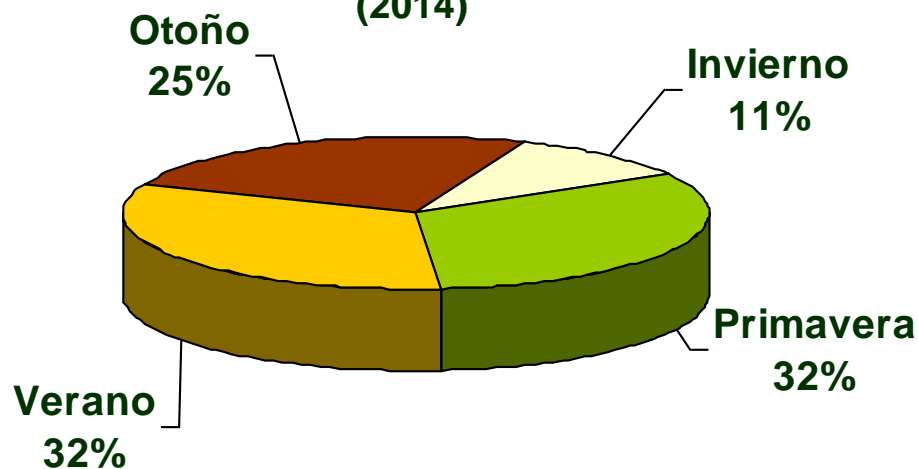




Estudios sobre uso y cicloturismo en las Vías Verdes españolas

- Desarrollan turísticamente **nuevos territorios**
- **Desestacionalizan** la oferta

Afluencia de visitantes por estaciones del año (2014)



Cicloturismo, turismo ornitológico, turismo accesible, senderismo, etc.

EMPLÉATE


Turismo Ornitológico en Vías Verdes

 **Vías de empleo verde**



EMPLÉATE

Ocio Accesible en Vías Verdes

 **Vías de empleo verde**



EMPLÉATE

Cicloturismo en Vías Verdes

 **Vías de empleo verde**





Gracias a sus elevados niveles de **accesibilidad**, las Vías Verdes son destinos favoritos para los **grupos familiares** de **cicloturistas** y **senderistas**






Las Vías Verdes son especialmente idóneas para promover el **Turismo Accesible**, un nicho de mercado de importancia creciente



La Comisión Europea estima que hay en torno a 50 millones de personas con discapacidad en Europa (4 millones en España), el **9% de la población**



Vía Verde de La Sierra

Elaborado junto con PREDIF,
la Plataforma Estatal de Representantes
de Personas con Discapacidad Física

Elaboración de **10 nuevos Diagnósticos de Accesibilidad de Vías Verdes de Andalucía**, en el marco del proyecto *“Plataforma de Información Territorial y Soporte Tecnológico de Vías Verdes en Andalucía”*



 La importancia del **Turismo Senior**. Se estima que el 30'8% de población de España en 2050 será mayor de 65 años.

 La población de la Unión Europea de más de 55 años (los “seniors”) representan el **25 % de la población**, y supone un total de 128 millones de personas





... **Senderismo, turismo cultural, eco turismo, o incluso turismo astronómico** a través de las Vías Verdes como infraestructuras sostenibles e idóneas para un turismo especializado



UA astroingeo
 observación con telescopios a los planetas Marte y Saturno y observación del orto (aparición de la Luna sobre el horizonte)
 A continuación un paseo por la "Ruta circumpolar" (sirve para aprender a orientarse y conocer la hora por la noche)

A las 21:30 hs.: BATUCADA por las calles de Agost con:
"BatuCats"
 Colla El Tossal de S. Vicente del Raspeig

A las 22:30 hs.
OBSERVACIÓN NOCTURNA DEL CIELO DE AGOST

ROTA ETNOBOTÁNICA
 VÍA VERDE DEL MAIGMÓ

Dom.
 15
 junio



Conoce las plantas de tu entorno: sus nombres botánicos, sus usos tradicionales y medicinales
 Salida desde la Casa de Cultura a las 9:30 hs.



Agencia de Obra Pública de la Junta de Andalucía
 CONSEJERÍA DE FOMENTO Y VIVIENDA





Recurso óptimo para la **educación ambiental**. **3.000 alumnos / año** visitan la Vía Verde de La Sierra



Consejería de Medio Ambiente

Senda ecológica de la Vía Verde del Tajo

Tramo: ORUSCO-AMITE



Programa de educación ambiental

Comunidad de Madrid

El paisaje

En la Comunidad de Madrid el río Tajo forma una hermosa vega que serpentea hasta alcanzar el río Avana. El paisaje se define por un valle con suaves laderas en la margen izquierda y en la margen derecha por los característicos escarpes de yeso.

El río se acompaña de arroyos discontinuos y cañaverales. La vega se asienta sobre fértiles suelos donde se alternan cultivos de maíz, frutales, cereales y huertos.

Vegetación y flora

Nuestro paseo nos permite diferenciar 3 unidades de vegetación bien delimitadas:

- Cerros con manchas de encina-cascajo y cultivos de olivo y almendra. Encontramos encina, cascajo, majuelo, espina negra, barbasco, plantas aromáticas como el tomillo común, la mejorana, la salvia,...
- Bosque de ribera y banda palustre. Al borde del agua, una banda de cañizo y espadaños. De forma discontinua y marcada el travesado del río aparecen bosques con álamo blanco, chopo, sauce, sauce, madroaño,...
- Zonas de cultivos de vega y eriales. La vega está ocupada por cultivos de cereales, maíz, y frutales.

Al final de la senda atravesamos un pinar de pino carrasco de repoblación dominado casi exclusivamente por esta especie.

Fauna

Entre los mamíferos destaca la presencia de conejo, liebre y zorro asociados a los cereales y a los cultivos.

Las aves son un grupo muy diverso y fácil de observar. En el bosque de ribera y vegetación ligada al agua destacan carriceras, ruiseñores y mosquiteros. En la zona de cultivos es fácil observar perdiz, triguero y cigüeñal.

En las zonas boscosas destaca la presencia de rebano y aves de pequeño tamaño como el pitirón, carbonero garrapines,...

Del grupo de anfibios y reptiles destaca la rana común, la culebra de agua, el sapo común,...

Recursos didácticos

Con el apoyo de los carteles interpretativos la senda ofrece distintas posibilidades:

- Un paseo botánico para reconocer algunas de las especies que aparecen a lo largo del recorrido.
- Distintos avers, distintos ambientes. Trabaja las adaptaciones alimenticias y de hibernar de estos animales compañeros.
- Paisaje y usos del territorio. Desde distintos puntos panorámicos aprender a leer los paisajes y diferenciar usos y actuaciones.

Mapas

Esc. 1:10.000 Consejería de Política Territorial
Hoja 583 8-1, 8-2 y 8-3
Hoja 584 1-1 y 1-2



Agencia de Obra Pública de la Junta de Andalucía
CONSEJERÍA DE FOMENTO Y VIVIENDA

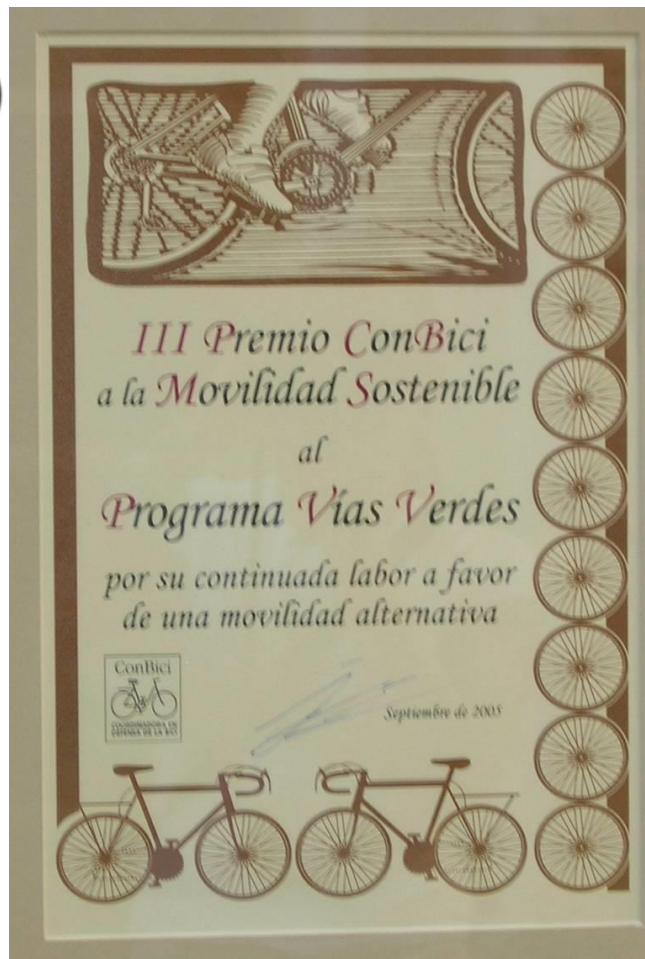


Las Vías Verdes promueven la **movilidad sostenible**

“Vías Verdes, Cero CO₂”, campaña ciudadana : cálculo de emisiones de CO₂ que se evitan al recorrer Vías Verdes (abril- octubre 2011 y junio-diciembre 2013)



Resultados: **45.000 personas**
3.000.000 de km
530 TM CO₂ ahorro





¿Cuántos usuarios tienen las Vías Verdes ?



Fuente: Encuesta a gestores de Caminos Naturales - Vías Verdes. Magrama 2014.
 Elaboración: Fundación de los Ferrocarriles Españoles. 2014

Según datos del ayuntamiento de Cabra (Córdoba) cada fin de semana **1.000 personas transitan por la vía verde**, Si extrapolamos estos datos podremos pensar que fácilmente el CN-Vía Verde de la Subbética puede tener **mas de 200.000 usuarios/ año**.

Otro dato: El 30% de los visitantes pernoctan en la zona



Agencia de Obra Pública de la Junta de Andalucía
 CONSEJERÍA DE FOMENTO Y VIVIENDA

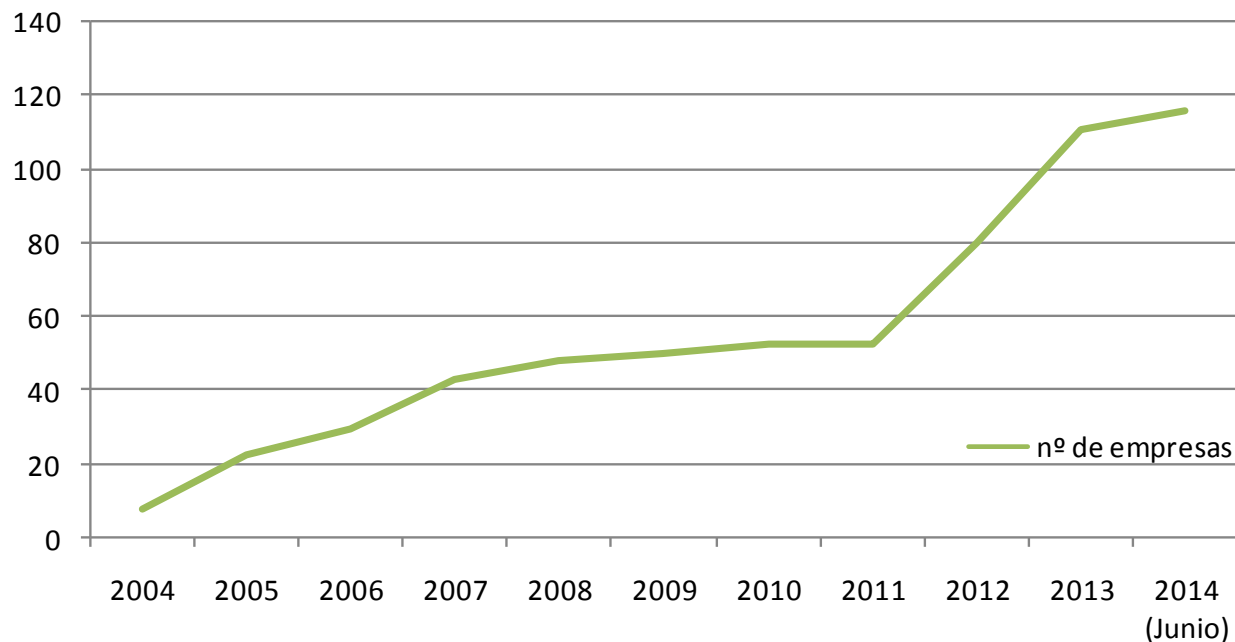




Un referente sobre la implicación del sector privado: el creciente número de **socios empresariales en el “Consortio Vías Verdes de Girona”**, 2004-2014

En 10 Años se han incorporado casi 120 empresas

Evolución del Club de Agentes económicos del Consorti Vies Verde de Girona



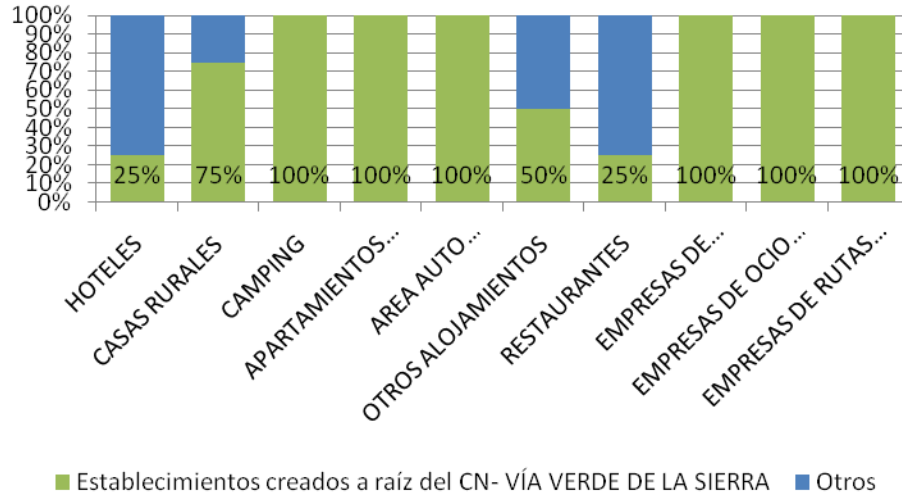
Mida senyal:
891 x 210 x 27 mm
Mida xapa:
573 x 108 x 2 mm
Suport fusta tractada
en autoclave a 9120



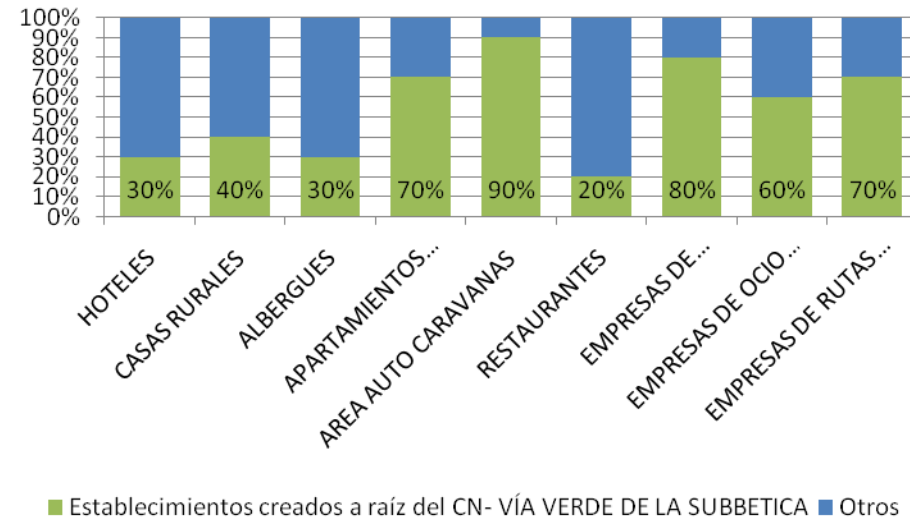
Establecimientos creados gracias a la existencia de la Vía Verde



Establecimientos creados a raíz del CN- VÍA VERDE DE LA SIERRA

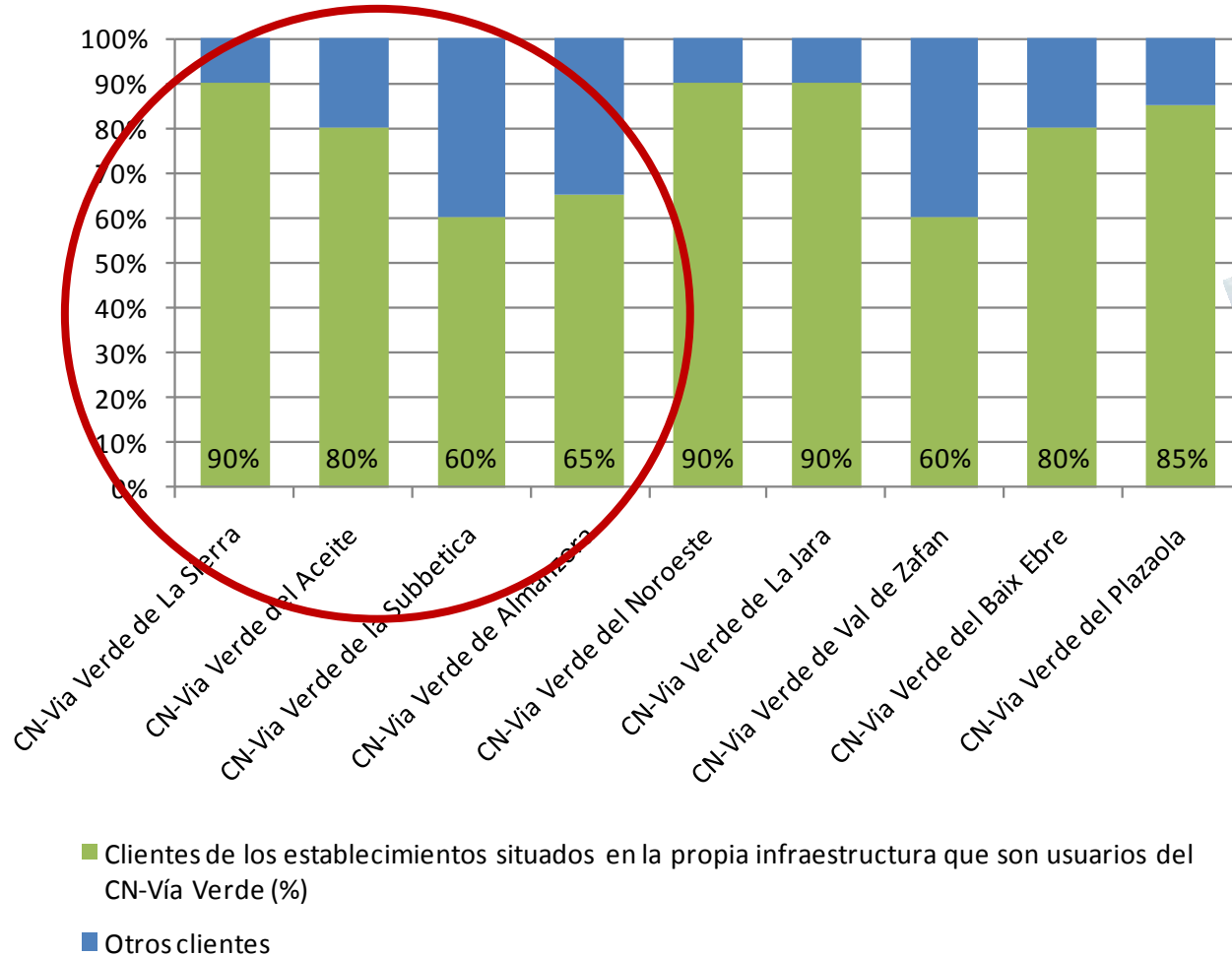


Establecimientos creados a raíz del CN- VÍA VERDE DE LASUBBETICA



Usuarios de las Vías Verdes que consumen en los establecimientos situados en la Vía Verde

Cientes de los establecimientos situados en la propia infraestructura que son usuarios del CN-Vía Verde (%)



Crear **producto turístico**: una asignatura pendiente en torno al **cicloturismo**: escasa cooperación entre empresarios, débil apoyo institucional

El cliente cicloturista puede ser ignorado y rechazado por **falta de formación e información** de muchos empresarios

Muchos cicloturistas demandan YA **paquetes organizados**

Importancia de la **promoción y comercialización conjunta de los itinerarios de larga longitud**

Aceite-Subbética-Campo Real: 120 km



Viajes organizados

Viajes organizados

En esta sección se incorporan las ofertas que ofrecen excursiones y viajes por Vías Verdes (trazados ferroviarios), con un enlace a cada una que el usuario encuentre allí todos los días.

La Fundación de los Ferrocarriles Españoles publica aquí actividades aquí publicadas, que son organizadas por empresas organizadoras.



Rutas Pangea



En Rutas Pangea llevamos organizando viajes en Bicicleta por las Vías Verdes desde 1999. Te ofrecemos viajes guiados en fechas concretas, viajes en grupo en un ambiente divertido, asequible para todos los públicos. Viajes A Tu Aire en muchas Vías Verdes de toda España incluyendo el alquiler de la bicicleta y el transporte de los equipajes para hacer de tu excursión en bici una experiencia fantástica. Viajes especialmente pensados para hacer en pareja o en familia.

Te esperamos, ven a recorrer Vías Verdes con nosotros.

Especialistas en Turismo de Naturaleza y Viajes en Bicicleta.

Vía Verde de la Jara (Toledo)



Jaranatura es una empresa de turismo activo de reciente creación. Desarrolla actividades turísticas, educativas, turismo activo, agroturismo, etc. La empresa cuenta con los siguientes servicios: Alquiler de bicicletas y prugas. Servicio de transporte para senderistas y cicloturistas. Actividades educativas y educación ambiental. Agroturismo.


Vías Verdes en toda España



Caminando Caminando es una empresa especializada en el Camino de Santiago organizado, Senderismo, Turismo Slow. Ofrecemos Vías Verdes en toda España: Vía Verde de Subbética, Vía Verde Ojas Negras I y II, Vía Verde Tarazonica y de Cidacos, Vía Verde del Camlet, y muchas más... organizadas con alojamiento en hoteles/casas rurales, transporte de equipajes entre etapas, alquiler de bicicletas. Fáciles para recorrerlas a pie o en bicicleta y para reservar con un solo clic.

El Impacto económico del Cicloturismo en Europa. Síntesis de los principales estudios realizados. 2014. (Consejería de Fomento y Vivienda de la Junta de Andalucía)

En: www.viasverdesandalucia.es



Agencia de Obra Pública de la Junta de Andalucía
CONSEJERÍA DE FOMENTO Y VIVIENDA



Criterios de elección de un destino cicloturista



De las 15 rutas cicloturistas más utilizadas en Alemania, 13 discurren a lo largo de ríos : buscan itinerarios continuos, seguros, agradables y bien señalizados ...

¡¡ Vías Verdes !!

METODOLOGÍA ESPECÍFICA PARA LA CREACIÓN DE PRODUCTO TURÍSTICO EN TORNO A VÍAS VERDES

Del RECURSO al PRODUCTO TURÍSTICO



RINCONES CON ENCANTO EN DOÑA MENCIA – VIA VERDE DE LA SUBBÉTICA

- ¿Qué incluye esta oferta?
- Ruta guiada en bici por la Vía Verde, camión bici de Doña Mencía visitando la ruta Rincones con Encanto y finalizando con una visita degustación en una bodega de vino de la D.O. Montilla-Moriles.
 - El precio incluye: Guía acompañante, bicicleta y casco

Descripción de la oferta
 La ruta Rincones con Encanto se presenta entre la Vía Verde de la Subbética, el caserío de Doña Mencía y los famosos vinos de degustación en una bodega de vino de la D.O. Montilla-Moriles.

El punto de partida en la Vía Verde entronca con unas maravillosas vistas Subbéticas, complementado con el trazado de la línea Linares-Puert Tren del Azule.

El carril bici nos conduce hasta visitando el conjunto monumental Calvario. El Pilar de albor tranquilidad, acompañada de del Pilar.

El recorrido nos adentrará por pinos y caseríos singular denominación de Oriz que degustar las vari...

Empresa coordinadora de la oferta. Canal de comercio

Subbética Bikes & Friends
 Teléfono: 691.84.35.32
 info@subbeticabikesfriends.com

Precios

Actividad	Precio Tarifa (IVA incl.)	Precio mínir de venta (IVA incl.)
Ruta Rincones con encanto	14 €/68€	14,00€

Ruta guiada. Mínimo para 4 personas, recorrido por la vuelta al centro de Doña Mencía, seguro de RC incluido. Ed cómodo.

Other conditions

- Minimum 2 people (self-guided), or 3 people (guided)
- Bike hire rental and insurance included
- Minimum height: 1m 82

Marketing channel:

- Travel agent
- Specialized portals
- Other: Flight sale Gift box

Price tariff (VAT incl.)

Activity	Price	Commissionable indicators	Company
Costa Brava - Garrigona on recurrent bike - 5 days - self guided	50€	15%	Vías Verdes
Costa Brava - Garrigona on recurrent bike - 4 days - guided	50€	15%	Vías Verdes
Costa Brava - Garrigona on recurrent bike - 4 days - self guided	50€	15%	Vías Verdes
Costa Brava - Garrigona on recurrent bike - 4 days - guided	50€	15%	Vías Verdes

Division and timing of the offer:

- All year: No
- From: March
- Until: October

FROM COSTA BRAVA TO GARRIGONA VOLCANES ON RECURRENT BIKE - 5 DAYS

What does this offer include?

- Self-guided route of 5 days in a trip including accommodation and bike rental for 4 people.
- Self-guided route of 5 days in a trip including accommodation and bike rental for 4 people.
- Self-guided route of 5 days in a trip including accommodation and bike rental for 4 people.
- Self-guided route of 5 days in a trip including accommodation and bike rental for 4 people.
- Self-guided route of 5 days in a trip including accommodation and bike rental for 4 people.

Description of the offer:

From Costa Brava to Garrigona, experiencing the recurrent bike route along the greenways, discover a delightful route between the Costa Brava and the Garrigona volcanoes.

5-stage trip (mainly flat with moderate climb), with 3 full greenway stages and 2 stages of quiet countryside. A transfer will be provided from 10 to 12 km from hillsides.

There will be some (half day) for visiting the Garrigona volcano zone or other mountain sites.

Enjoy these beautiful routes and paths, the natural countryside along the greenways and the lively small villages of the sector de Osona.

Costa Brava - Garrigona on recurrent bike - 5 days - self guided 50€

Costa Brava - Garrigona on recurrent bike - 4 days - guided 50€

Costa Brava - Garrigona on recurrent bike - 4 days - self guided 50€

Costa Brava - Garrigona on recurrent bike - 4 days - guided 50€

Other conditions

- Minimum 2 people (self-guided), or 3 people (guided)
- Bike hire rental and insurance included
- Minimum height: 1m 82

Marketing channel:


- Travel agent
- Specialized portals
- Other: Flight sale Gift box

Price tariff (VAT incl.)

Activity	Price	Commissionable indicators	Company
Costa Brava - Garrigona on recurrent bike - 5 days - self guided	50€	15%	Vías Verdes
Costa Brava - Garrigona on recurrent bike - 4 days - guided	50€	15%	Vías Verdes
Costa Brava - Garrigona on recurrent bike - 4 days - self guided	50€	15%	Vías Verdes
Costa Brava - Garrigona on recurrent bike - 4 days - guided	50€	15%	Vías Verdes

Division and timing of the offer:

- All year: No
- From: March
- Until: October



15 paquetes turísticos de Vías Verdes de: Sierra, Subbética, Sierra Norte de Sevilla, Val de Zafán-Terra Alta, Girona, Ojos Negros y Plazaola.

3. Gestión y mantenimiento

Gestión: mantenimiento, mejora y promoción

✓ La constitución del ente gestor es **esencial** para asegurar la adecuada conservación y promoción

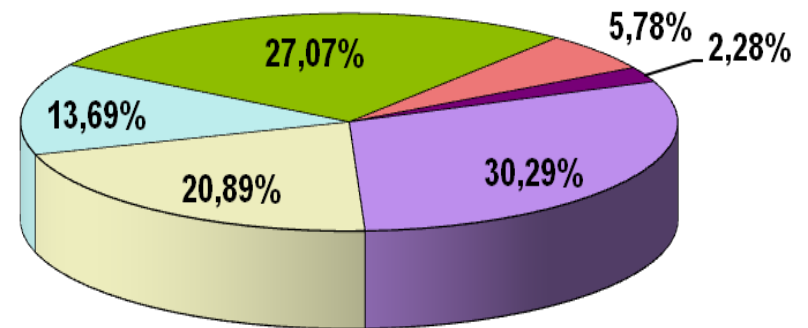


3. Gestión y mantenimiento

Constitución del ente gestor desde el inicio del proceso:

- Gestión y búsqueda de recursos
- Mantenimiento y Vigilancia
- Dinamización y promoción

Modelos de gestión de las Vías Verdes




- Fundaciones
- Ayuntamientos y Diputaciones Provinciales / Forales
- Comunidades Autónomas
- Mancomunidades de Municipios / Consells Comarcales
- Consortios
- Asociaciones de desarrollo



3. Gestión y mantenimiento

 **Ordenanzas y normas de uso.** Actividades permitidas, autorizadas y prohibidas y régimen sancionador

 **Ley reguladora de La Red de Itinerarios Verdes de La Rioja**
Ley 5/2003, de 26 de marzo. *¿Ley de Vías Verdes de Andalucía?*




5. Dimensión internacional



ASSOCIATION EUROPÉENNE DES VOIES VERTES
EUROPEAN GREENWAYS ASSOCIATION
ASOCIACIÓN EUROPEA DE VÍAS VERDES

- Creada en 1998
- Presidencia (1998-2004): FFE
- Desde 2009 : la FFE desempeña la **Secretaría General** desde Madrid
- Desarrollo de **Proyectos Europeos**
 - **Rever Med**
 - **Naviki**
 - **Greenways4Tour**
 - **GreenwaysProduct**
 - **Greenways Outdoor**



Algunas conclusiones:



Una **marca de calidad** para un recurso **diferente y novedoso**

Colaboración institucional y colaboración público-privada

Trabajar en **Red**: la unión hace la fuerza



Asociación
de Vías Verdes
de Andalucía

Promoción y comercialización conjunta de los itinerarios de larga longitud

Del recurso al producto turístico

Convenio Colaboración **Turespaña-FFE: Vías Verdes** (2015-2016)

Plan Sectorial Junta de Andalucía sobre **Turismo en bicicleta**



VIAS VERDES



¡ Gracias !

www.viasverdes.com