

# VÍAS VERDES EN LA COMUNIDAD VALENCIANA



**GENERALITAT  
VALENCIANA**

**JOSEP LLIN I BELDA**  
Subdirector General de Movilidad  
Conselleria de Vivienda, Obras Públicas y Vertebración del Territorio

## ÍNDICE

RED DE ITINERARIOS NO MOTORIZADOS EN LA COMUNIDAD VALENCIANA (XINM)

LAS VÍAS VERDES COMO PARTE DE LA XINM

ACTUACIONES EN DESARROLLO EN VÍAS VERDES

V.V. OJOS NEGROS. TRAMO ALGIMIA DE ALFARA - ALBALAT DELS TARONGERS

V.V. OJOS NEGROS. ALBALAT DELS TARONGERS – SAGUNT Y SU CONEXIÓN CON LA V.V. XURRA (PUÇOL – SAGUNT)

VARIAS ACTUACIONES EN EL CRUCE DE LA VÍA XURRA Y DE LA LÍNEA 3 DE METROVALENCIA CON EL BARRANCO DEL CARRAIXET

ANTIC TRENET CARCAIXENT – TAVERNES (TRAMO 3: BARRACA D'AIGÜES VIVES – BENIFAIRÓ DE LA VALLDIGNA)

VÍA VERDE RIBERA – COSTERA (TRAMO CARCAIXENT – XÀTIVA)

VÍA VERDE DEL SERPIS. TRAMO ALCOI-GANDIA

# VÍAS VERDES EN LA COMUNIDAD VALENCIANA

## XARXA D'ITINERARIS NO MOTORITZATS DE LA COMUNITAT VALENCIANA (XINM)



**ITINERARIOS DE MEDIO Y CORTO  
RECORRIDO**  
(Cotidianos, recurrentes)  
(ámbito metropolitano y comarcal)

**Amplia Red 942 km**  
**Vías no motorizadas interurbanas**

Gestionadas por varias administraciones  
Inconexas  
Falta de planificación global

Promover el uso de la bici

Creación red básica

Conexión con los nodos del sistema de  
transporte público

**XARXA D'ITINERARIS NO MOTORITZATS**

**1850 km en 2030**



**ITINERARIOS DE LARGO RECORRIDO**  
(Eurovelo, Vía Litoral y Vías Verdes)

## XARXA D'ITINERARIS NO MOTORITZATS DE LA COMUNITAT VALENCIANA (XINM)

### **FASE 1**

#### **INVENTARIADO DE LAS VÍAS CICLO PEATONALES DE CARÁCTER INTERURBANO EXISTENTES**

Catálogo de fenómenos y estructura de la base de datos

Toma de datos en campo y digitalización

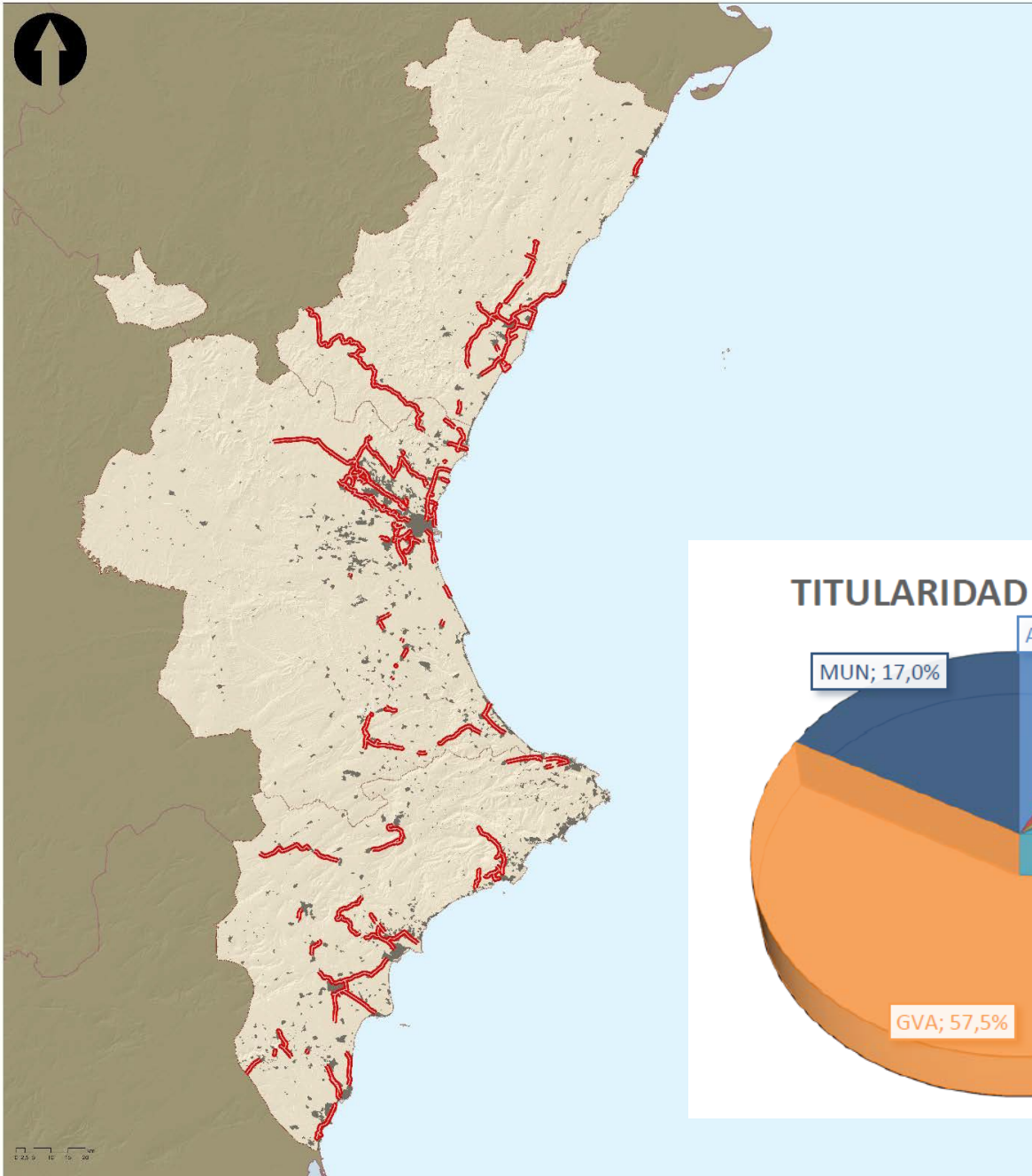
Realización del SIG con precisión planimétrica de 1 metro

### **FASE 2**

#### **PROPUESTAS DE NUEVOS TRAMOS**

Fomento de la movilidad sostenible en los desplazamientos del día a día  
Completar el mallado de la red y comunicar el mayor número de poblaciones  
Itinerarios de media y larga distancia que fomenten el uso de la bicicleta

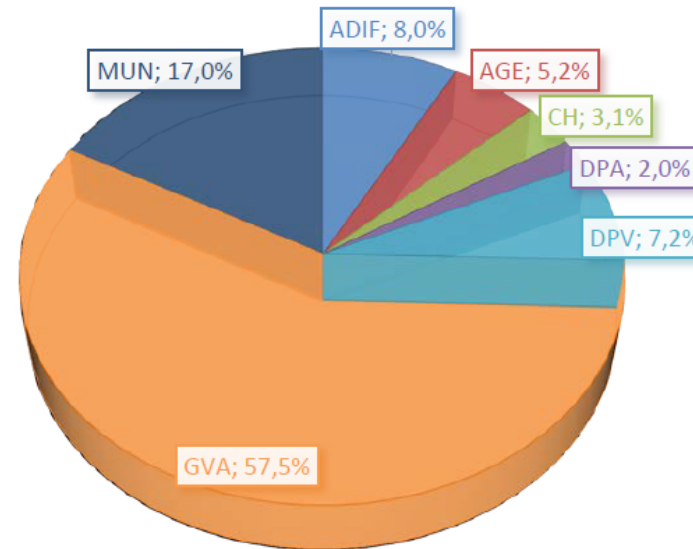
# VÍAS VERDES EN LA COMUNIDAD VALENCIANA



## XINM SITUACIÓN ACTUAL

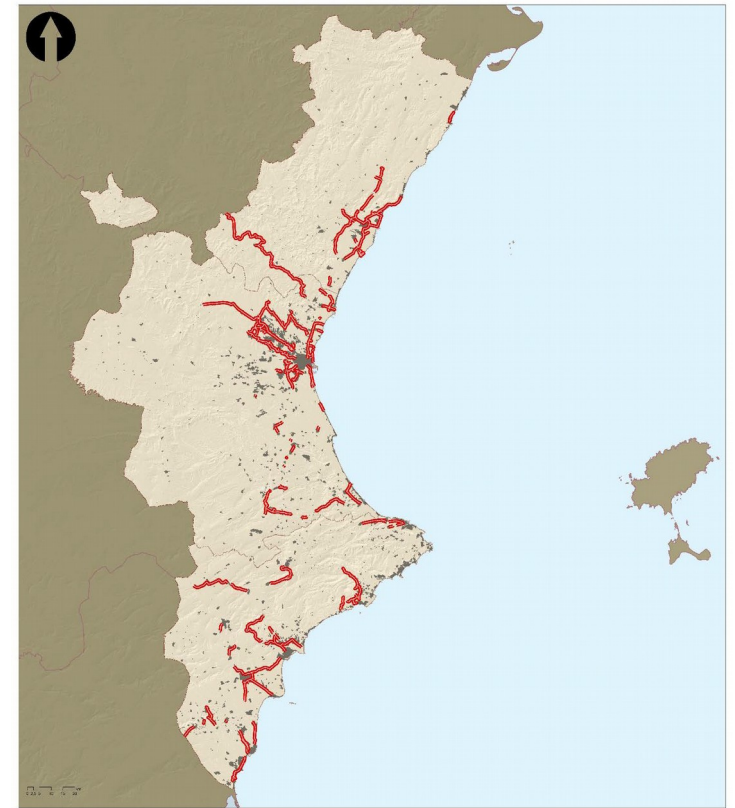
942 km en servicio  
Da servicio al 77% de la población  
de la CV (radio de 3 km)  
59% uso exclusivo ciclista

## TITULARIDAD DE LA XINM



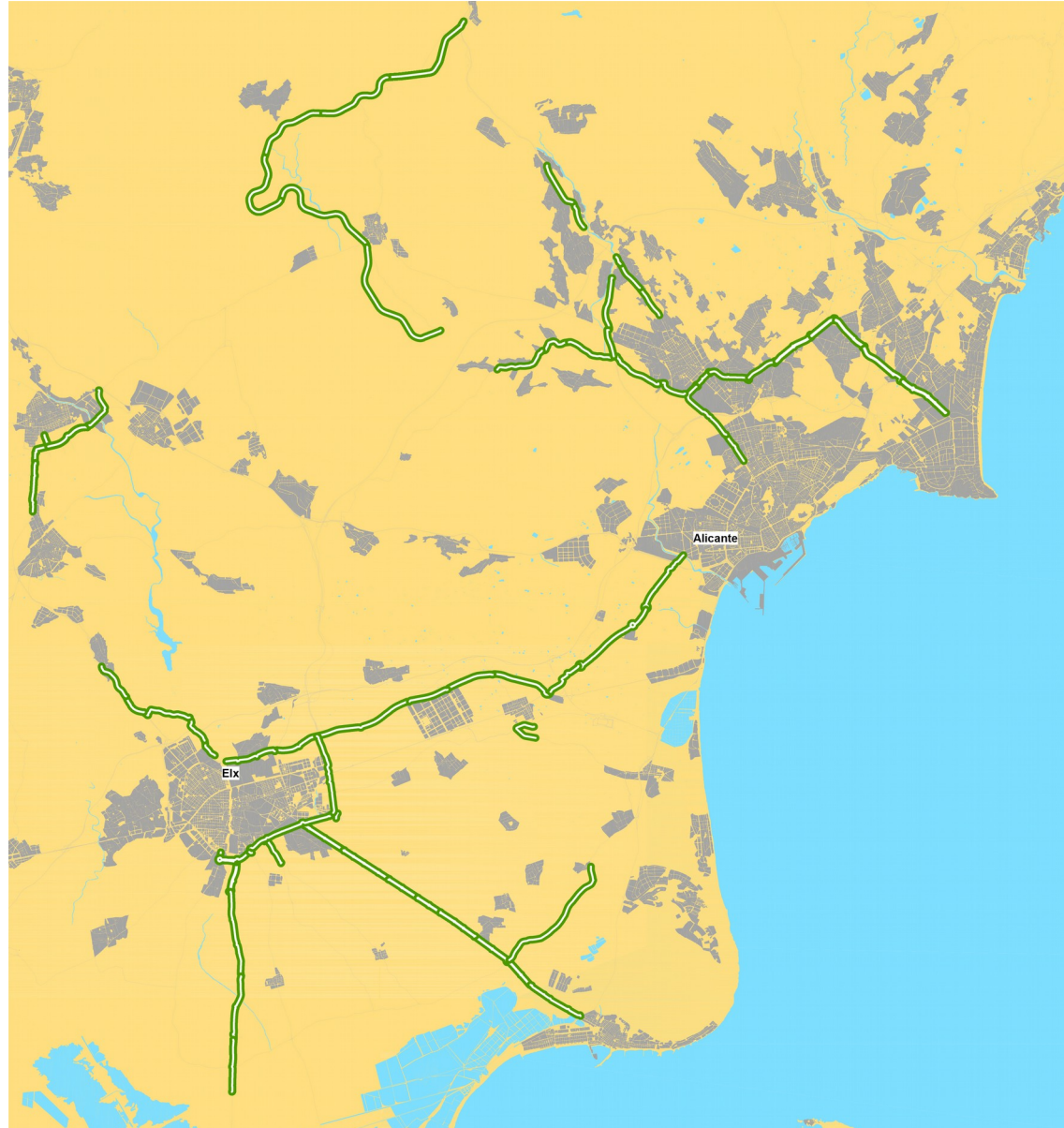
# VÍAS VERDES EN LA COMUNIDAD VALENCIANA

## XINM SITUACIÓN ACTUAL ÁREA METROPOLITANA CASTELLÓ

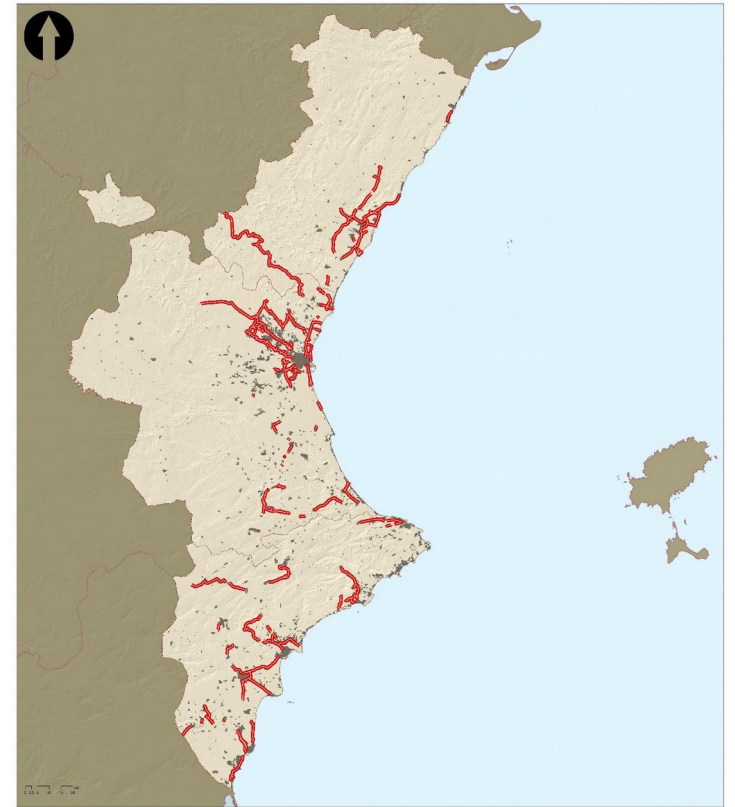




# VÍAS VERDES EN LA COMUNIDAD VALENCIANA

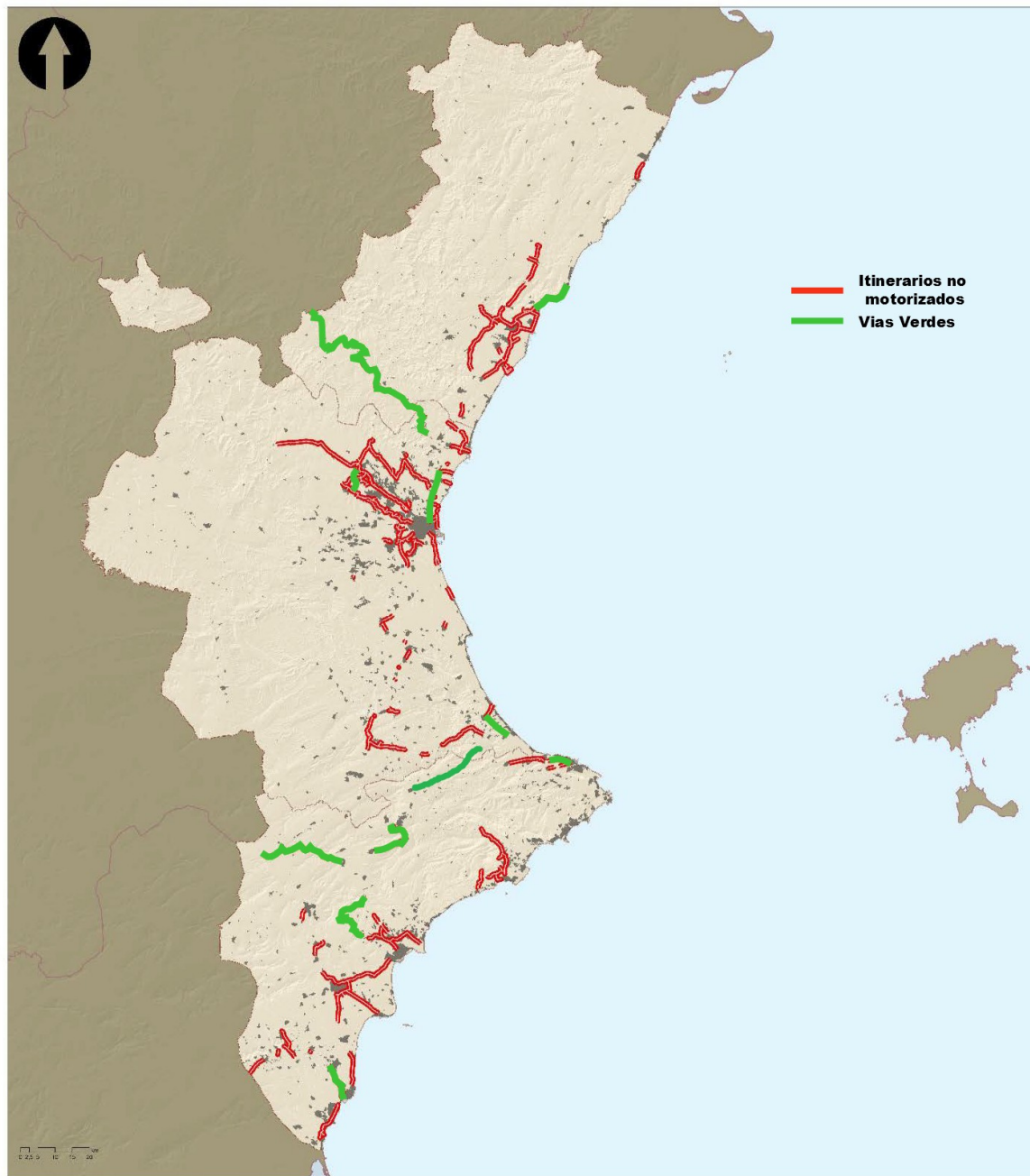


## XINM SITUACIÓN ACTUAL ÁREA METROPOLITANA ALACANT-ELX





# VÍAS VERDES EN LA COMUNIDAD VALENCIANA



## XINM SITUACIÓN ACTUAL

**12 Vías Verdes**  
**187 km**

<b>Provincia: Alacant</b>		<b>Total: 61.10 km</b>
V.V. Dénia	6	
V.V. Maigmó	22	
V.V. Alcoi	10	
V.V. Torrevieja	6.7	
V.V.Xixarra 2	15	
V.V del Serpis	16	
V.V. de Ibi	1.4	
<b>Provincia: Castellón</b>		<b>Total: 65.01 km</b>
V.V. del Mar	5.7	
V.V. de Ojos Negros	59	
<b>Provincia: Valencia</b>		<b>Total: 38.36 km</b>
V.V. de Ojos Negros	10.6	
V.V. Xurra	15	
V.V. de la Safor	7	
V.V del Serpis	7	
V.V. de Lliria	5,7	
<b>Total Comunitat Valenciana</b>		<b>Total: 187 km</b>

Otras similares  
ejemplo

Ciclo-ruta Parque Fluvial del Turia  
35,5 km



# VÍAS VERDES EN LA COMUNIDAD VALENCIANA



164 km

11 vías verdes

- 1 - V.V del Mar
- 2 - V.V. de Ojos Negros
- 3 - V.V. de Dénia
- 4 - V.V. de Maigmó
- 5 - V.V. de la Safor
- 6 - V.V. del Xixarra
- 7 - V.V. de Alcoi
- 8 - V.V. de Torrevieja
- 9 - V.V. Xurra
- 10 - V.V. Llíria
- 11.-V.V. Ibi
- 12.-V.V Serpis



## Actuaciones en desarrollo en vías verdes

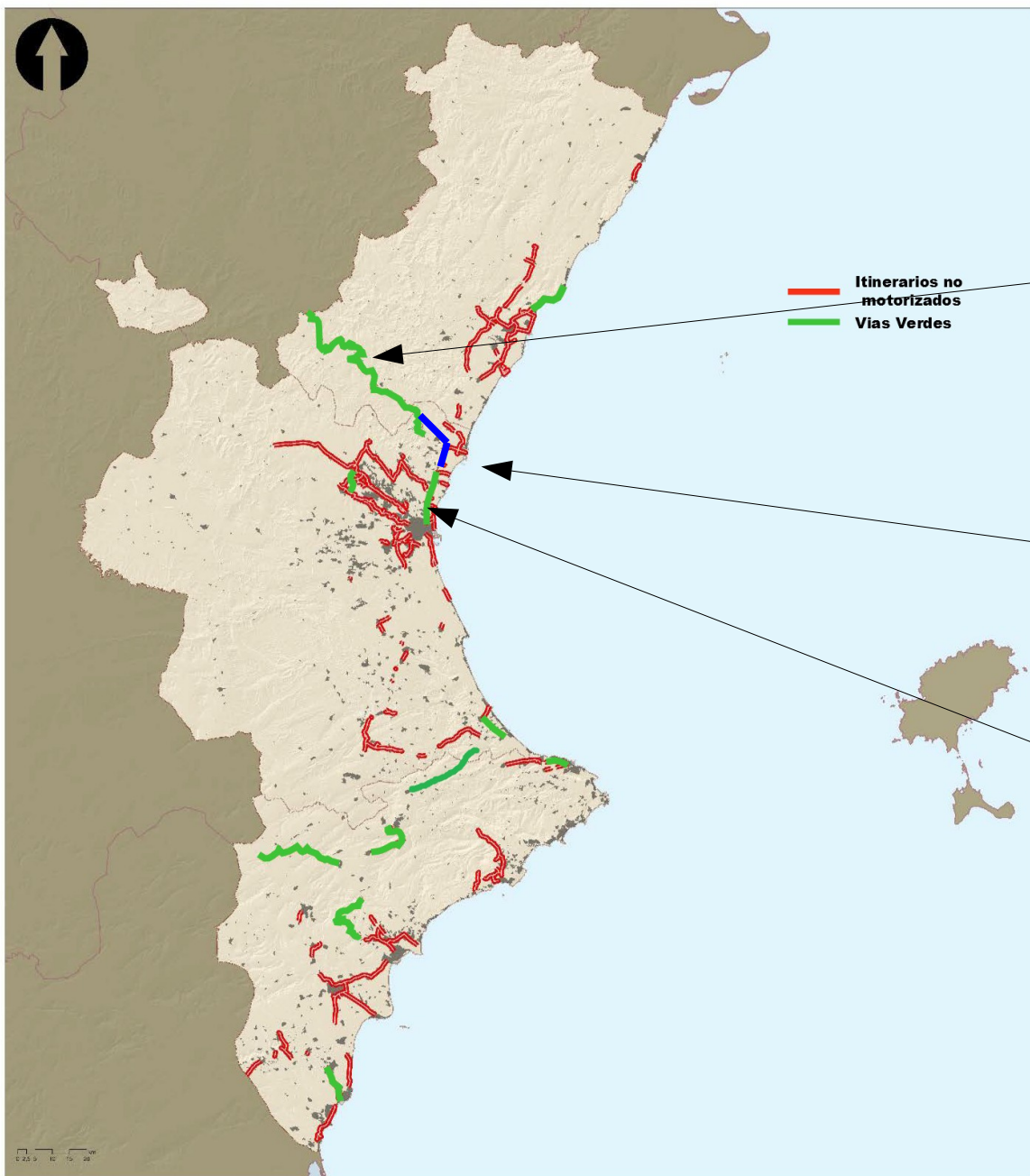
ACTUACIÓN	PRESUPUESTO	KM
V.V. OJOS NEGROS. TRAMO ALGIMIA DE ALFARA - ALBALAT DELS TARONGERS	390.000 €	8,5
V.V. OJOS NEGROS. ALBALAT DELS TARONGERS – SAGUNT Y SU CONEXIÓN CON LA V.V. XURRA (PUÇOL – SAGUNT)	2.819.000 €	8
VARIAS ACTUACIONES EN EL CRUCE DE LA VÍA XURRA Y DE LA LÍNEA 3 DE METROVALENCIA CON EL BARRANCO DEL CARRAIXET	1.425.000 €	
ANTIC TRENET CARCAIXENT – TAVERNES (TRAMO 3: BARRACA D'AIGÜES VIVES – BENIFAIRO DE LA VALLDIGNA)	540.000	8,5
VÍA VERDE RIBERA – COSTERA (TRAMO CARCAIXENT – XÀTIVA)	3.700.000	18
VÍA VERDE DEL SERPIS (TRAMO ALCOI-GANDIA)		40

# VÍAS VERDES EN LA COMUNIDAD VALENCIANA

## Actuaciones en desarrollo en vías verdes

ACTUACIÓN	PRESUPUESTO	KM
V.V. OJOS NEGROS. TRAMO ALGIMIA DE ALFARA - ALBALAT DELS TARONGERS	390.000 €	8,5
V.V. OJOS NEGROS. ALBALAT DELS TARONGERS – SAGUNT Y SU CONEXIÓN CON LA V.V. XURRA (PUÇOL – SAGUNT)	2.819.000 €	8
VARIAS ACTUACIONES EN EL CRUCE DE LA VÍA XURRA Y DE LA LÍNEA 3 DE METROVALENCIA CON EL BARRANCO DEL CARRAIXET	1.425.000 €	
ANTIC TRENET CARCAIXENT – TAVERNES (TRAMO 3: BARRACA D'AIGÜES VIVES – BENIFAIRO DE LA VALLDIGNA)	540.000	8,5
VÍA VERDE RIBERA – COSTERA (TRAMO CARCAIXENT – XÀTIVA)	3.700.000	18
VÍA VERDE DEL SERPIS (TRAMO ALCOI-GANDIA)		40

# VÍAS VERDES EN LA COMUNIDAD VALENCIANA



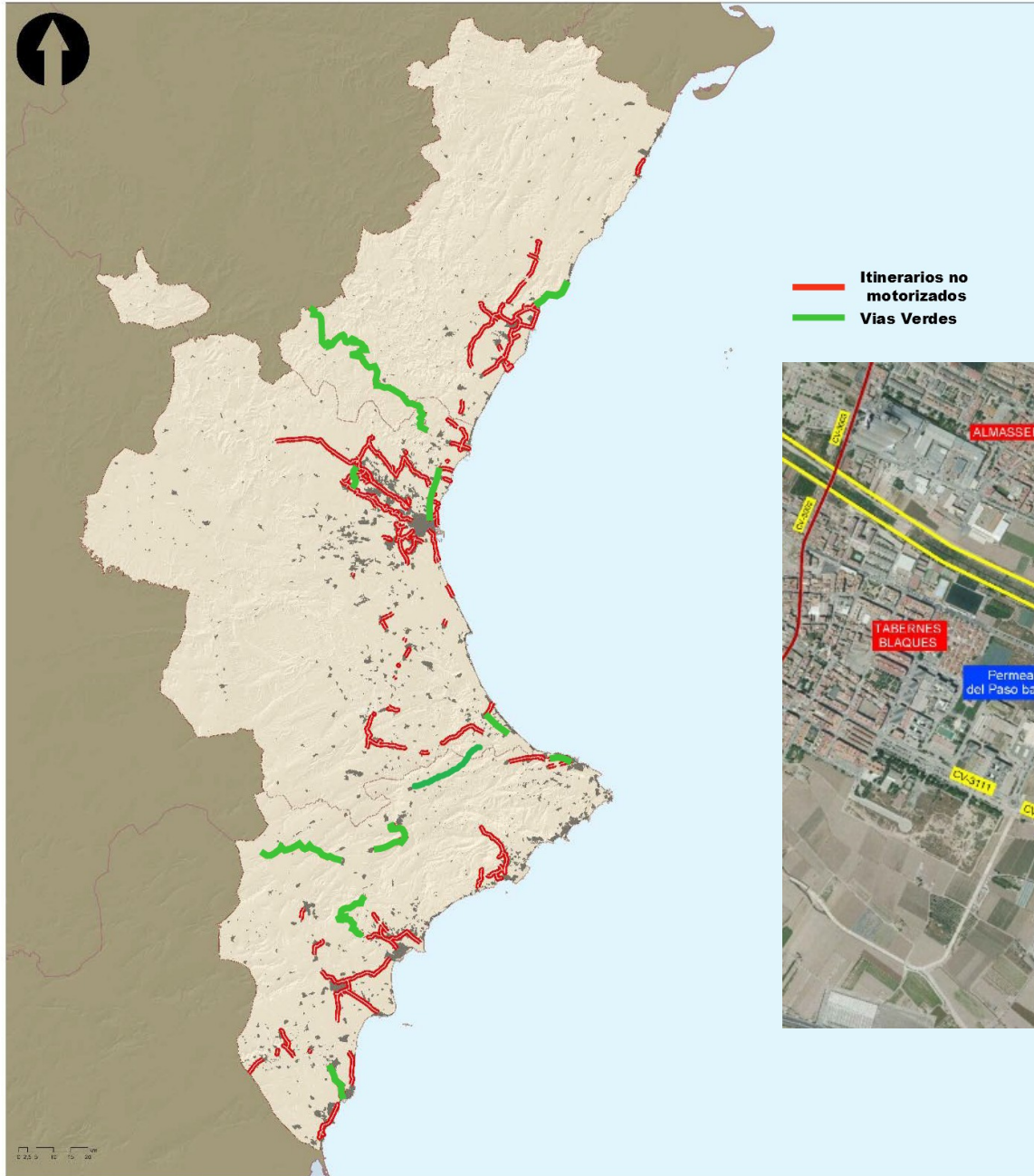
## Actuaciones en desarrollo en vías verdes

VV Ojos Negros, más de 150 km  
(Provincias de Teruel, Castellón y Valencia, 77 en la CV)

### Conexión 12 km

V.V. OJOS NEGROS. TRAMO ALGIMIA DE ALFARA - ALBALAT DELS TARONGERS  
V.V. OJOS NEGROS. ALBALAT DELS TARONGERS – SAGUNT  
CONEXIÓN CON LA V.V. XURRA (PUÇOL – SAGUNT)

VV Xurra, 15 km  
València- L'Horta Nord

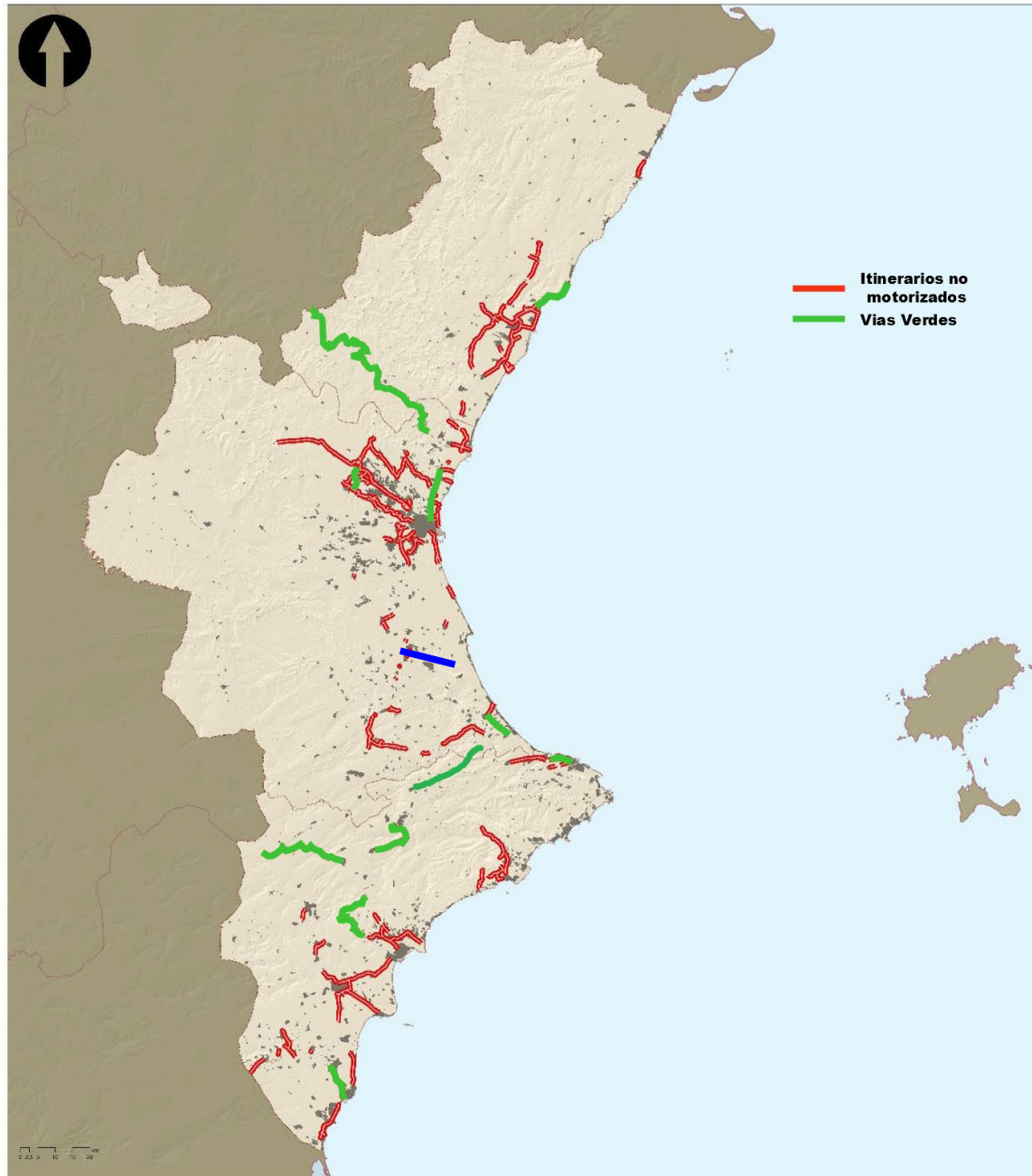


## Actuaciones en desarrollo en vías verdes

VARIAS ACTUACIONES EN EL CRUCE DE LA VÍA XURRA Y DE LA LÍNEA 3 DE METROVALENCIA CON EL BARRANCO DEL CARRAIKET

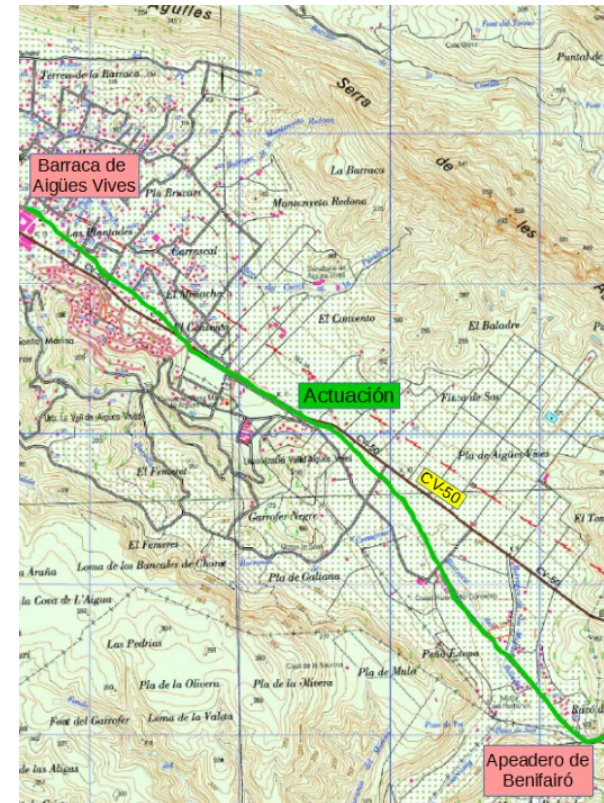


# VÍAS VERDES EN LA COMUNIDAD VALENCIANA

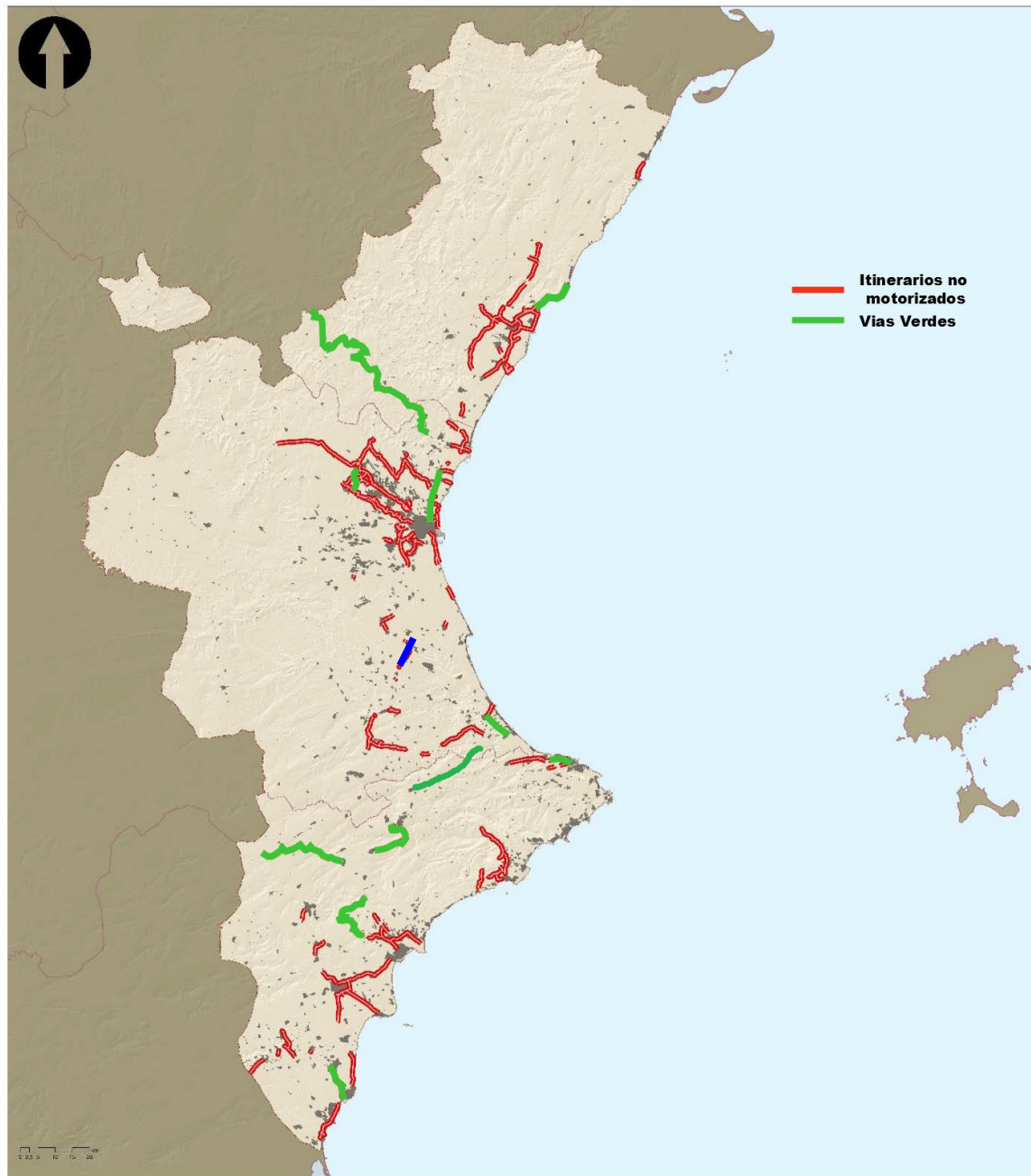


## Actuaciones en desarrollo en vías verdes

ANTIC TRENET CARCAIXENT – TAVERNES  
(TRAMO 3: BARRACA D'AIGÜES VIVES – BENIFAIRÓ DE LA VALLDIGNA)



# VÍAS VERDES EN LA COMUNIDAD VALENCIANA

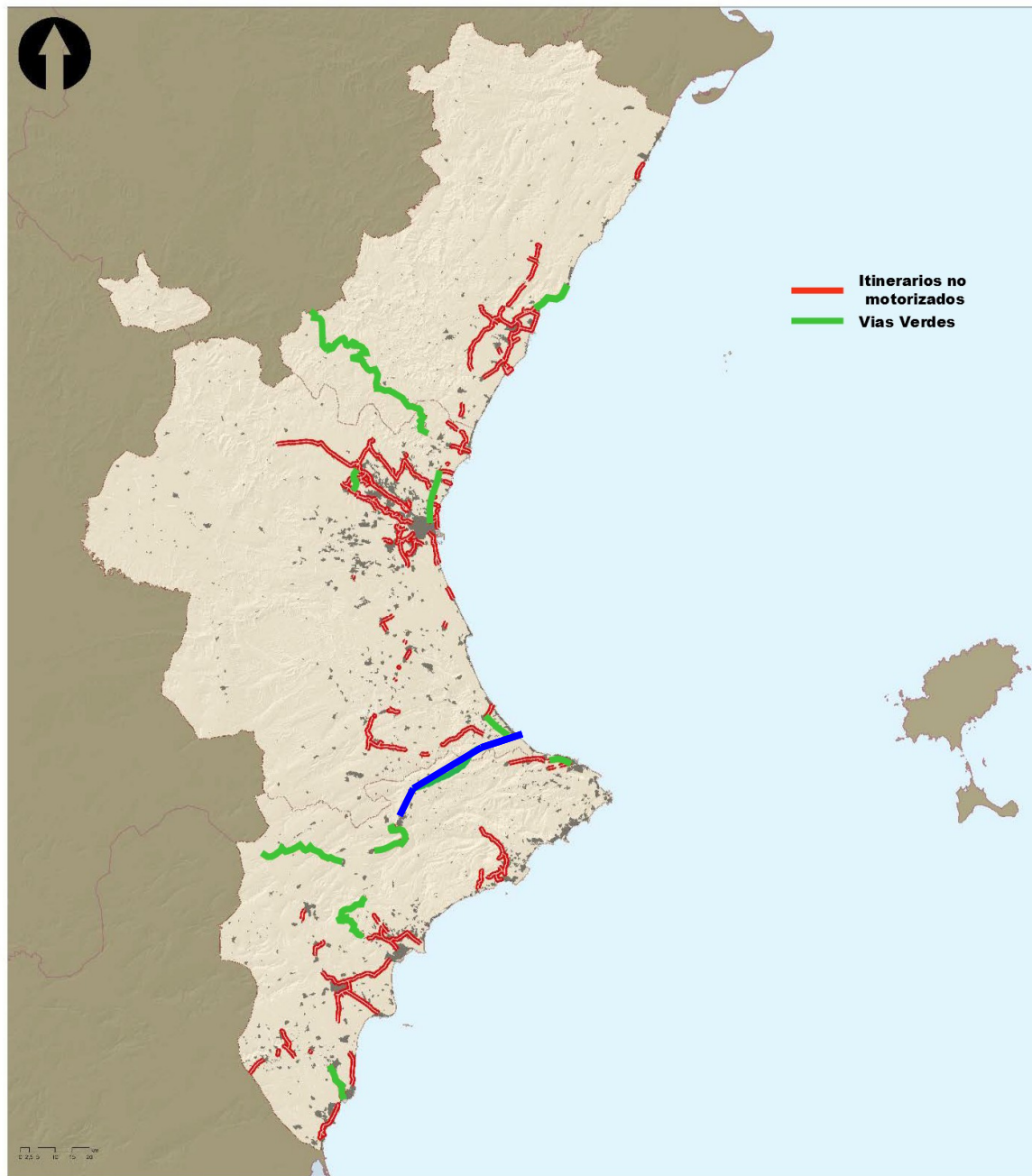


## Actuaciones en desarrollo en vías verdes

VÍA VERDE RIBERA – COSTERA (TRAMO CARCAIXENT – XÀTIVA)







## Actuaciones en desarrollo en vías verdes

### VÍA VERDE DEL SERPIS

Completar tramo Alcoi-Gandia y acondicionar tramo existente.  
En Alcoi se puede conectar con la Vía Verde del Xixarra.





**GENERALITAT  
VALENCIANA**

Conselleria d'Habitatge,  
Obres Públiques i Vertebrats  
del Territori