

# Greenways great outdoors without borders and barriers



Co-funded by the COSME programme of the European Union

## Project “Greenways Outdoor”

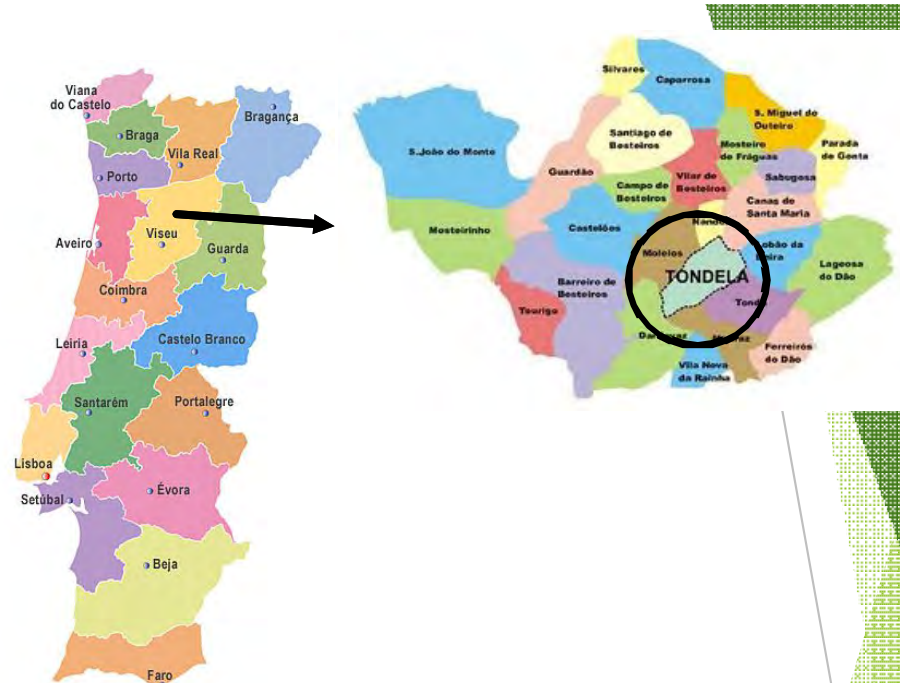


# ECOPISTA DO DÃO

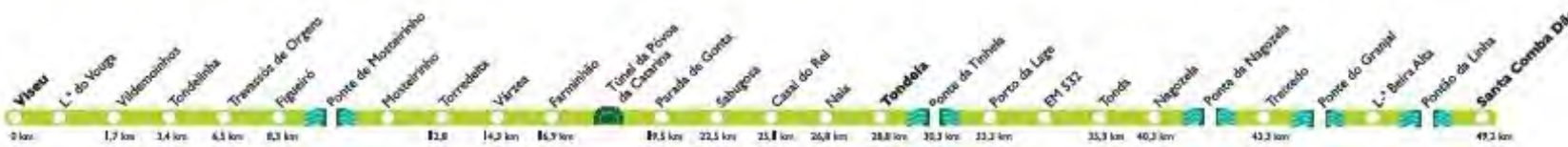
Madrid, 21 January, 2016

# The CIM Viseu Dão Lafões


- ▶ Municipalities Association (public entity)
- ▶ Created at the end of 2007
- ▶ 14 municipalities of NUT III Viseu Dão Lafões - Portugal midland “Centro de Portugal”
- ▶ Managing Entity from 2011 To Ecopista do Dão



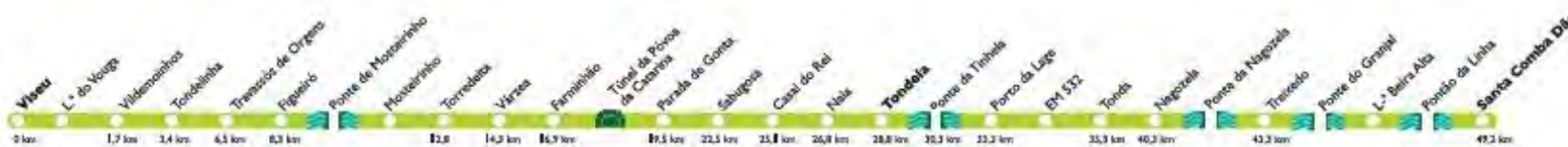
# ECOPISTA DO DÃO



- ▶ 49, 2 Km, crossing the municipalities of Viseu, Tondela and Santa Comba Dão
- ▶ Diverse landscapes (forest, vineyard, intensive cultivation zone, dam, ...)
- ▶ Excellent weather conditions that provides the enjoyment in comfort and safety most of the year
- ▶ Unique and exceptional mobility conditions (average inclination of 0,5%)



# ECOPISTA DO DÃO



WISEU 18,60 KM



TONDELA 19,70 KM



SANTA COMBA DÃO 10,90 KM

# Dão Greenways - Tourist and Cycling Routes

**Legend**

- Greenways
- Water
- Urban Areas
- Other

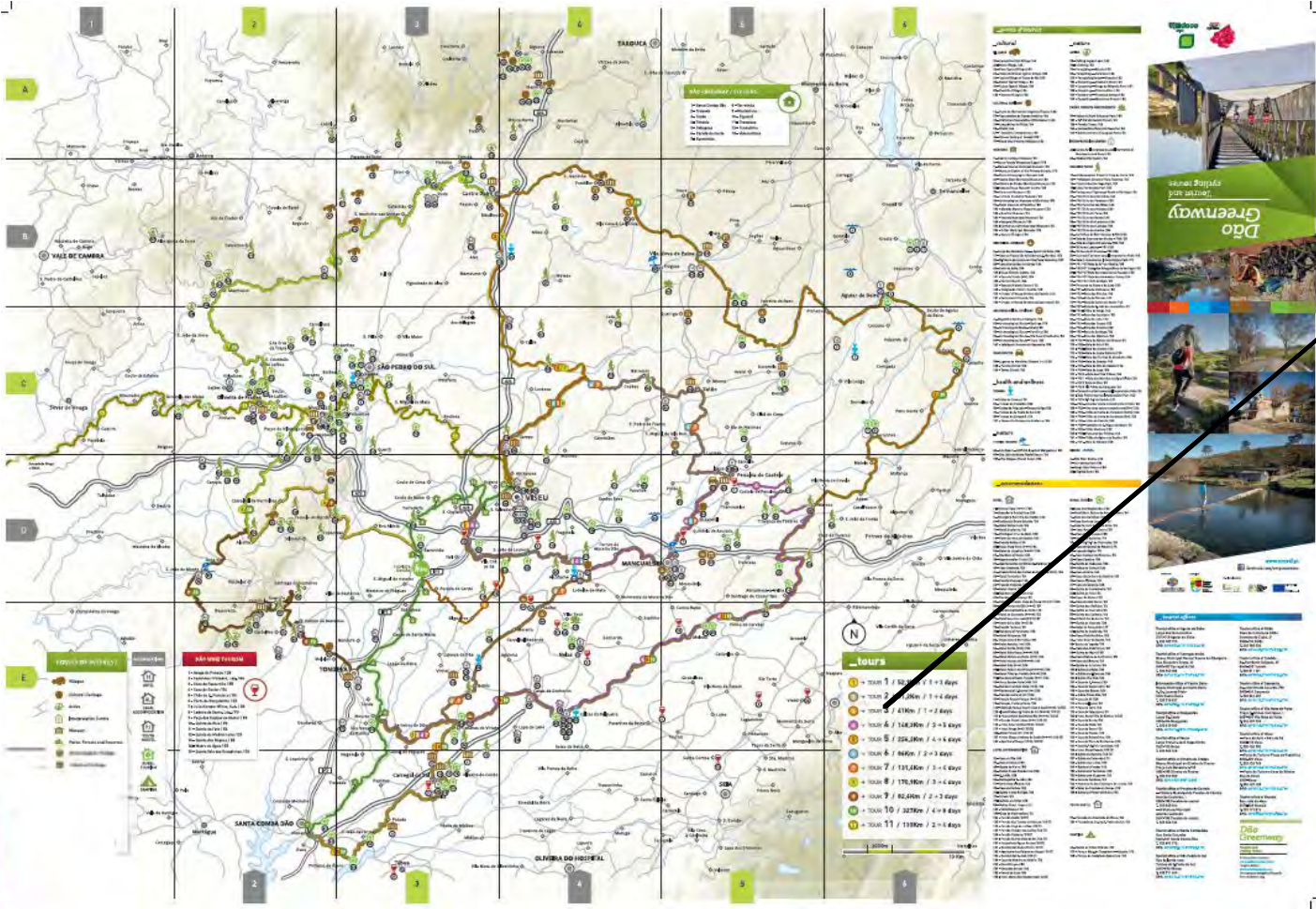
**TOURS**

Tour	Distance	Duration
Tour 1	52,70km	7 h + 1 day
Tour 2	49,20km	7 h + 4 days
Tour 3	47,00km	7 h + 2 days
Tour 4	14,80km	3 h + 5 days
Tour 5	25,80km	4 h + 4 days
Tour 6	8,60km	2 h + 3 days
Tour 7	13,80km	3 h + 4 days
Tour 8	17,80km	3 h + 4 days
Tour 9	62,00km	2 h + 3 days
Tour 10	32,90km	4 h + 8 days
Tour 11	13,90km	2 h + 4 days

**Vertical Strip:** Dão Greenway - Tourist and Cycling Routes. Includes photos of a bridge, a person cycling, and a lake.



# Dão Greenways - Tourist and Cycling Routes





- \_tours**
- 1 → TOUR 1 / 52,9Km / 1 → 3 days
  - 2 → TOUR 2 / 81,2Km / 1 → 4 days
  - 3 → TOUR 3 / 41Km / 1 → 2 days
  - 4 → TOUR 4 / 148,3Km / 3 → 5 days
  - 5 → TOUR 5 / 256,2Km / 4 → 6 days
  - 6 → TOUR 6 / 86Km / 2 → 3 days
  - 7 → TOUR 7 / 131,6Km / 3 → 4 days
  - 8 → TOUR 8 / 170,9Km / 3 → 4 days
  - 9 → TOUR 9 / 82,6Km / 2 → 3 days
  - 10 → TOUR 10 / 327Km / 6 → 8 days
  - 11 → TOUR 11 / 133Km / 2 → 4 days

# Dão Greenways - Tourist and Cycling Routes



**TOUR 1**  
32,9Km / 1-3 days / alt +407m

**TOURIST ROUTE:** 32,9Km  
**ALTITUDE:** 407m



**TOUR 2**  
81,2Km / 1-4 days / alt +197m

**TOURIST ROUTE:** 81,2Km  
**ALTITUDE:** 197m



**TOUR 3**  
41Km / 1-2 days / alt +100m

**TOURIST ROUTE:** 41Km  
**ALTITUDE:** 100m



**TOUR 4**  
148,79Km / 3-5 days / alt +2124m

**TOURIST ROUTE:** 148,79Km  
**ALTITUDE:** 2124m



**TOUR 5**  
254,20Km / 4-6 days / alt +616m

**TOURIST ROUTE:** 254,20Km  
**ALTITUDE:** 616m



**TOUR 6**  
84Km / 2-3 days / alt +1332m

**TOURIST ROUTE:** 84Km  
**ALTITUDE:** 1332m



**TOUR 7**  
131,6Km / 3-4 days / alt +1468m

**TOURIST ROUTE:** 131,6Km  
**ALTITUDE:** 1468m



**TOUR 8**  
170,96Km / 3-4 days / alt +676m

**TOURIST ROUTE:** 170,96Km  
**ALTITUDE:** 676m


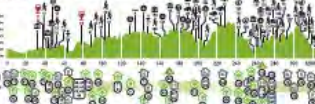
**TOUR 9**  
82,4Km / 2-3 days / alt +1720m

**TOURIST ROUTE:** 82,4Km  
**ALTITUDE:** 1720m



**TOUR 10**  
327Km / 6-8 days / alt +174m


**TOURIST ROUTE:** 327Km  
**ALTITUDE:** 174m

**TOUR 11**  
133Km / 2-4 days / alt +197m

**TOURIST ROUTE:** 133Km  
**ALTITUDE:** 197m



# Dão Greenways - Tourist and Cycling Routes

## 5 TOUR 5

256,2Km / ⌚ 4→6 days / ▲ +4047m

### THEMATIC INTEREST:

Historical & Cultural  
Dão Greenway  
Nature & Active  
Wine tourism  
Thermal & Wellness

### DÃO GREENWAY:

49,2Km  
207Km



**The Portuguese Pilgrimage Route to Santiago**  
Follow the pilgrims' steps on the old Portuguese routes to Santiago de Compostela, which date back to the 12<sup>th</sup> century. They follow the old routes and pass through historic cities and woods, with churches, medieval bridges, stone altars and small streams along the way.

**On the Greenway (49,2Km):** Travel the Dão Greenway, crossing the municipalities of Viseu, Tondela and Santa Comba Dão. Over a course of almost fifty kilometres, you discover the scenic nooks and crannies that the old Dão line offers, old stations, train halts, bridges and the Dão River, with the different landscapes that contrast with each other along the route.

**Off the Greenway (207km):** Discover all the region to the east of the Greenway, its historical, cultural and archaeological heritage, taking the opportunity to taste the wines of the various estates you'll find along the way. For those who enjoy a good walk, there's nothing better than trying out the walking paths of Tondela, Sátão, Penalva do Castelo, Mangualde, Castro Daire and Viseu. Be sure to visit the source of the Dão River [4].

## 5 TOUR 5

256,2Km / ⌚ 4→6 days / ▲ +4047m

### THEMATIC INTEREST:

Historical & Cultural  
Dão Greenway  
Nature & Active  
Wine tourism  
Thermal & Wellness

### DÃO GREENWAY:

49,2Km  
207Km

START / END: Viseu





# Dão Greenways - Tourist and Cycling Routes

## Business Directory

1



COMUNIDADE INTERMUNICIPAL  
VISEU DÃO LAFÕES

Business Directory # Dão Greenway Touristic Products

### Day 1 (up to 25 Km)

**On the Greenway:** Tonda to Santa Comba Dão (14.4km) 2 to 3 hours walk [E] or 1 to 2 hours biking [E]

**Accommodation:** Casa da Câmara (TER) [74], O Feol (AL) [77], Quinta da Abelenda (TER) [61], Casas Vale Martinho (TER) [62], Hotel Solar da Quinta (TER)[63], Solar do Pelourinho (TER) [60]

### Day 2 (25Km up to 52.9 Km)

**To visit:**

Varas de Parada Winepress (Lagar) (VH)[8], Museum Centre of the Primary Schools [10], Cabris Heritage Complex (VM) [7], Casa do Passal (de Aristides de Sousa Mendes) (VE)[11].

**To ride/walk:**

- Archaeological Circuit of Cova da Moira (Ext: 8 km) [12];  
- Cimalhinhas Heritage Path (Ext: 8 Km) [14].

**To taste:**

Paço dos Cunhas de Santar [9]– PH: Tuesday to Saturday 11:30H, 15:30H and 18:30H. Sunday 11:30H and 16:30H

**To savour:**

Lampreia à Foz do Dão (lamprey) (Santa Comba Dão), Chanfana na Padela (goat meat)(Tondela), Bolos Tortos (cake) (Carregal do Sal)

**Accommodations**

Casa do Quintal do Ribeiro (TER)[18], Casa do Zagão (TER)[19], Pensão Salinas (EH)[20], Casa N.Sra.Conceição (TER) [17]

### 🍓 Strawberry Tree

Fruit-bearing and ornamental tree of the Ericaceae family, called medronheiro in Portuguese (also known as meródios, ervedeiro, êrvedo or êrvodo). It is native to the Mediterranean region and Western Europe and can be found as far north as western France and Ireland. The fruit is called medronho. It can be found throughout all of Portugal, but its greatest concentration is in the mountains of Caldeirão and Monchique.



DAO  
ecopista

# Dão Greenways - Tourist and Cycling Routes

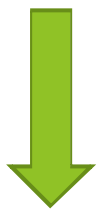
## Business Directory

<b>Hotel Name:</b> Hotel Urgeiriça (EH****) - <b>ID:</b> 36 <b>Associated Tours:</b> 2 (nearby), 4, 5, 7(nearby), 10	
<b>Contacts:</b>	<b>Address:</b>
<b>Name:</b> Ana Luisa Borges	3525 - 301, Canas de Senhorim, Nelas - Portugal
<b>Phone:</b> 936251250 /232671267	
<b>Email:</b> comercial@hotelurgeirica.pt	<b>GPS Coordinates:</b> 40.513299 -7.892148
<b>Website:</b> www.hotelurgeirica.pt	
<b>Number and Type of Rooms:</b>	<b>Extra Services:</b>
<b>Single room:</b>	<b>Guide:</b> Yes, (English and French)
<b>Double room:</b> 29	<b>Transfer between accommodation - (maximum 50 km):</b> Yes
<b>Twin room:</b> 57	
<b>Triple room:</b>	<b>Transfer to/from Airport (Porto):</b> Yes
<b>Extra Bed:</b> 20	<b>Bike Rental (€ per day):</b> Yes (2,50€)
<b>Others:</b> 2 suites	
<b>Reference price (B&amp;B)</b>	<b>Supplements and Schedules:</b>
<b>Regular Season:</b> 1 <sup>st</sup> of April till 14 <sup>th</sup> of July and 16 <sup>th</sup> of September till 14 <sup>th</sup> of October: <b>60€ a 90€</b>	<b>Half-board:</b> 15€/ pax
<b>High Season:</b> 15 <sup>th</sup> of July till 15 <sup>th</sup> of September: <b>60€ a 90€</b>	<b>Full-board:</b> 30€/ pax
<b>Low Season:</b> 1 <sup>st</sup> of January till 31 <sup>st</sup> of March and 15 <sup>th</sup> of October till 29 <sup>th</sup> of December: <b>60€ a 90€</b>	<b>Check-in:</b> 15h
<b>Special Season:</b> Christmas, New Year, Easter and Carnival: <b>&gt; 90€</b>	<b>Check-out:</b> 12h
<b>Activities:</b>	
A) Possibility of enjoying paintball and other activities on the outside of the Hotel (for groups and with previous notification) – service provided by an outside company	
B) Visit to a Museum with possibility of a pedestrian walk accompanied by a guide; cruises through the following Rivers: Dão, Mondego and Criz for groups above 10 people; transport supported by the client or by hiring an external company.	
<b>Extra Services:</b>	
Bar service, Exterior Fitness equipment, Physical maintenance circuit, free Wi-Fi Internet in all Hotel, Outside Swimming Pool, Room massage service, Game room, etc	
<b>Special Conditions:</b>	
Maximum of 2 extra beds per room; Group prices under appointment; cancellation until 24 hours before the check in date, no charges	



# Activitie About the Project

- ▶ FAM TRIP
- ▶ PRESS TRIP
- ▶ REVERSE VISIT



The Project Partners



# Activitie About the Project



- ▶ Presentation of Greenways Outdoor in BTL 2016 - LISBON

# Activitie About the Project

- ▶ Participation in internacional and regional fairs



# Activitie About the Project

Meeting and visit to greenways stakeholders

- ▶ Hotels
- ▶ Resturants
- ▶ Events Companies



# Activitie About the Project

- Walking/Running with disabled/ handicapped people



# Activitie About the Project

## ► Press Realeases

## ► Articles in Newsletters

**VISEU DÃO LAFÕES**  
EXPLORE AS RIQUEZAS DO CORAÇÃO DE PORTUGAL

**AÇÕES DE IRMÃ DIVULGAM A REGIÃO EM ESPANHA E PORTUGAL**  
Do Alentejo a Beira Interior, passando por Porto e Coimbra, quatro irmãs à procura do Viseu Dão Lafões. Para isso, usam o que sabem e oferecem: a divulgação a través de ações de irmandade, procurando sensibilizar a visita de turistas a conhecer as suas riquezas.

**EVENTO QUELHO SERRA DA ESTRELA A CHEF FINALISTA DOS PRÉMIOS AHRESP**  
O evento "Queijo Serra da Estrela a Chef" - Comunidade Inter municipal Viseu Dão Lafões | Casa do Forno, foi organizado pelo AHRESP para divulgar os produtos no conceito "Destinos para todos" da gastronomia como passaporte turístico.

**CIM VISEU DÃO LAFÕES CRIOU SUPORTES PARA PROMOVER ECOPISTA DO DÃO**  
A Ecopista do Dão é um dos produtos centrais dos vários suportes criados para CIM Viseu Dão Lafões para promover a região, incluindo mapas e mapas Ecopista do Dão Pensamentos Turísticos e Cicloturísticos.

**CIM VISEU DÃO LAFÕES CRIOU SUPORTES PARA PROMOVER ECOPISTA DO DÃO**  
A Ecopista do Dão oferece ao cicloturista e ao pedestre um contacto com a natureza, enquanto que os pacotes turísticos da região promovem excelentes sugestões turísticas com o melhor da região, valorizando a oferta diferenciadora de Viseu Dão Lafões. A brochura com mais de 40 pacotes turísticos foi elaborada pela CIM Viseu Dão Lafões, em conjunto com as várias unidades hoteleiras e empresas de animação turística da região, e contempla uma diversidade transversal de oferta, com propostas para os vários segmentos de mercado.



### Viseu Dão Lafões à conquista de Paris

A região Viseu Dão Lafões é promovida em Paris, na feira "Destinations Nature", de 19 a 22 de março, na Expo em Porte de Versailles. A 30ª edição do evento, espera receber mais de 63 mil visitantes e posiciona-se como uma das principais exposições para os amantes da natureza.

Com a participação nesta feira a CIM Viseu Dão Lafões procura atrair os visitantes estrangeiros à região, nomeadamente amantes da natureza, do desporto ao livre e de caminhadas, divulgando o vasto e rico património natural, cultural e histórico bem como as atrativas propostas associadas à natureza dirigidas a jovens, famílias e entusiastas de várias idades.

No stand da CIM Viseu Dão Lafões será promovida a brochura comercial, com oferta de mais de 40 atrativos pacotes turísticos e os 11 "percursos turísticos e cicloturísticos" estruturados em torno da Ecopista do Dão. Os visitantes e operadores turísticos que visitarem a Destinations Nature serão convidados a conhecer, percorrer e explorar Viseu Dão Lafões, uma região única a que ninguém fica indiferente.

Viseu, 19 de março de 2013



### Viseu Dão Lafões elogiada pelo Turismo do Centro na BTL

Pedro Machado, Presidente da Entidade Regional de Turismo do Centro de Portugal, enalteceu, ontem, os novos produtos turísticos de Viseu Dão Lafões bem como o dinamismo da região e a sua estratégia na promoção e divulgação de uma marca distintiva.

Mapas turísticos com diversos Tours e brochura comercial com mais de 40 pacotes turísticos foram no passado dia 25, lançados pela CIM Viseu Dão Lafões na BTL. A feira foi ainda palco da apresentação dos melhores eventos da região e divulgação das feiras internacionais onde Viseu Dão Lafões será promovida.

As várias entidades, assim como os visitantes e operadores turísticos, foram convidados a conhecer os melhores produtos da região através da degustação de diversos produtos endógenos.

A nova brochura turística compila as várias ofertas turísticas de valor e o mapa da Ecopista do Dão "Percursos turísticos e cicloturísticos" com os 11 tours, propondo uma oferta turística estruturada no âmbito do produto Ecopista do Dão. Conhecer e percorrer a Ecopista do Dão, torna-se mais fácil com uma oferta diversificada, de vários pacotes turísticos, em Viseu Dão Lafões.

A Ecopista do Dão delicia os amantes do cicloturismo e de pedestrianismo pelo contacto com a natureza, enquanto que os pacotes turísticos da região promovem excelentes sugestões turísticas com o melhor da região, valorizando a oferta diferenciadora de Viseu Dão Lafões. A brochura com mais de 40 pacotes turísticos foi elaborada pela CIM Viseu Dão Lafões, em conjunto com as várias unidades hoteleiras e empresas de animação turística da região, e contempla uma diversidade transversal de oferta, com propostas para os vários segmentos de mercado.





Greenways great outdoors without borders and barriers

Project “Greenways Outdoor”



ECOPISTA DO DÃO

ThAnK YoU  
GRACIAS

